

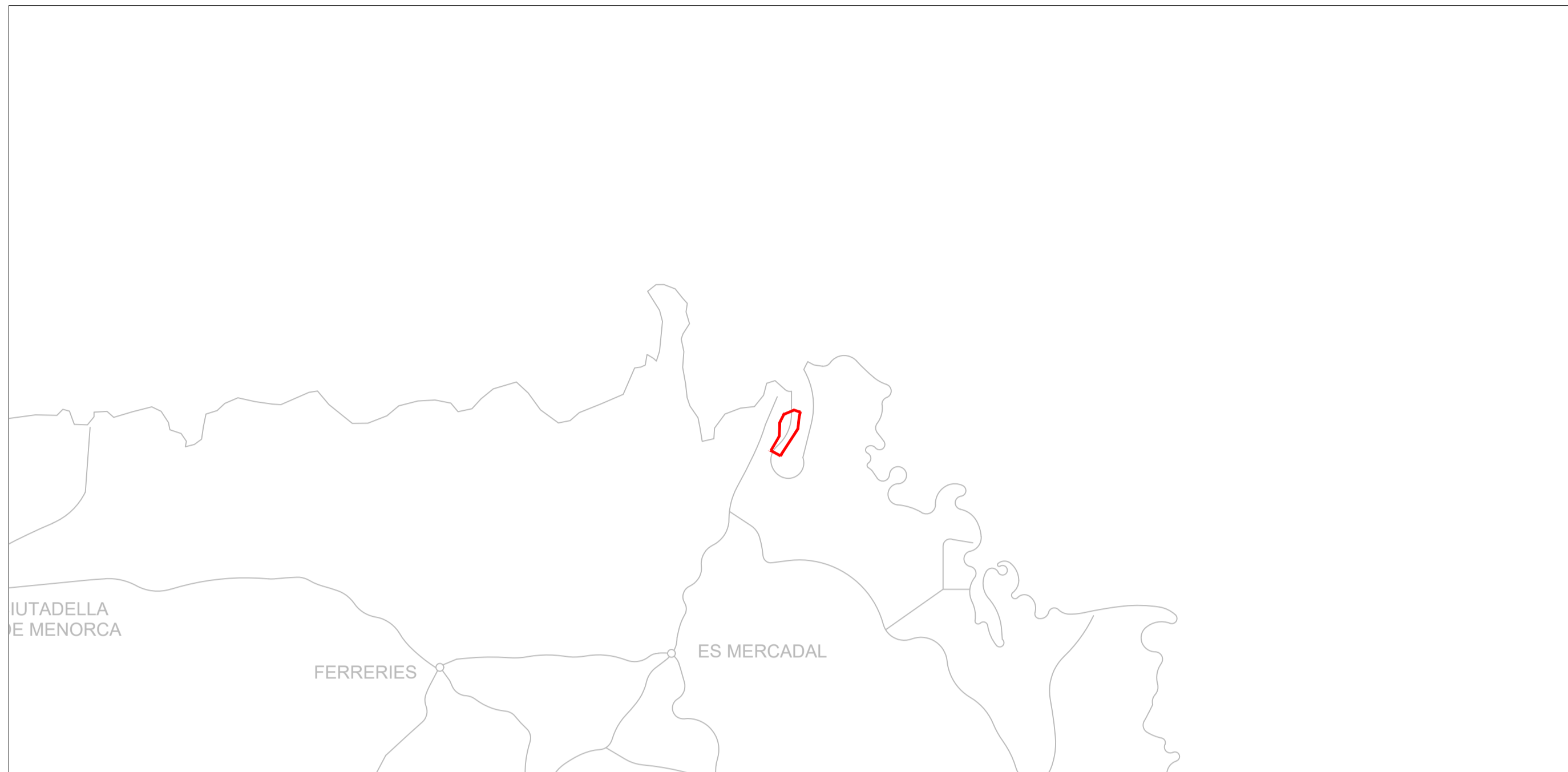
DOCUMENTO N°2: PLANOS

CORRESPONDIENTE AL

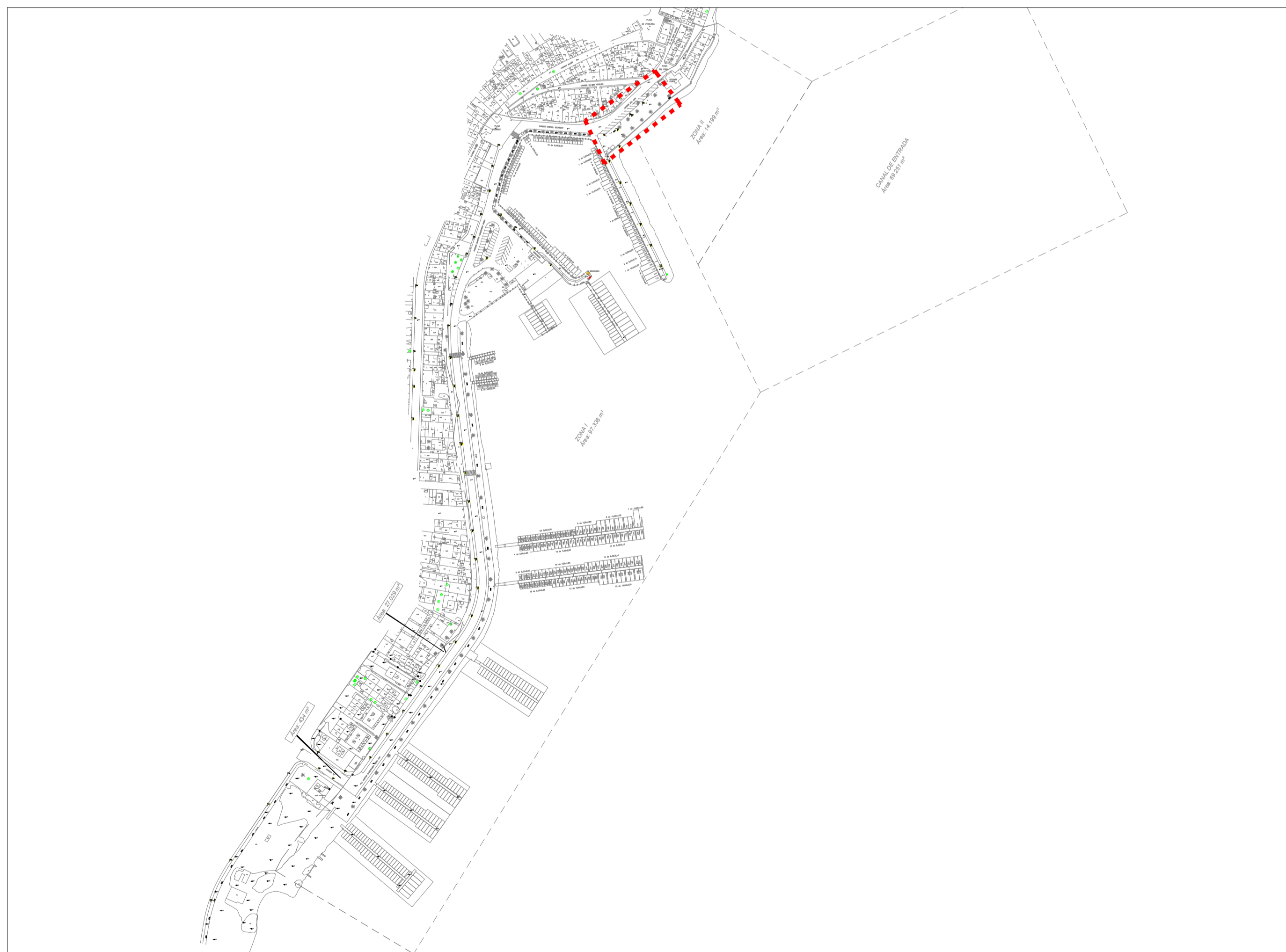
PROYECTO BÁSICO DE REFORMA INTEGRAL
DEL PUERTO DE FORNELLS – FASE 1

ÍNDICE

1. LOCALIZACIÓN, SITUACIÓN Y EMPLAZAMIENTO ESTADO
2. ESTADO ATUAL
 - 2.1. PLANTA Y SECCIONES
 - 2.2. LEVANTAMIENTO TOPOGRÁFICO
 - 2.3. REDES DE SERVICIOS
 - 2.3.1. RED ELÉCTRICA Y ALUMBRADO PÚBLICO
 - 2.3.2. RED DE AGUA, CONTRAINCENDIOS, SANEAMIENTO Y PLUVIALES
3. PLANTA GENERAL DE LAS OBRAS
4. DEMOLICIONES
5. ESPACIO PÚBLICO
 - 5.1. ORDENACIÓN Y TRÁFICOS
 - 5.2. PAVIMENTACIÓN
 - 5.2.1. PLANTA. SECCIONES
 - 5.3. MOBILIARIO URBANO
 - 5.3.1. PLANTA. DETALLES
6. EDIFICIO ASEOS DIQUE DE LEVANTE
 - 6.1. PLANTA EDIFICIO Y REPLANTEO
 - 6.2. ALZADOS
 - 6.3. SECCIONES
7. REDES
 - 7.1. RED DE AGUA POTABLE Y CONTRAINCENDIOS
 - 7.2. RED DE SANEAMIENTO
 - 7.3. RED DE ALUMBRADO
 - 7.4. RED DE TELECOMUNICACIONES Y VIDEOVIGILANCIA
8. GESTIÓN DE RESIDUOS
 - 8.1. PLANTA Y DETALLES
9. ESTRUCTURACION DE LAS OBRAS EN FASES



SITUACIÓN S/E



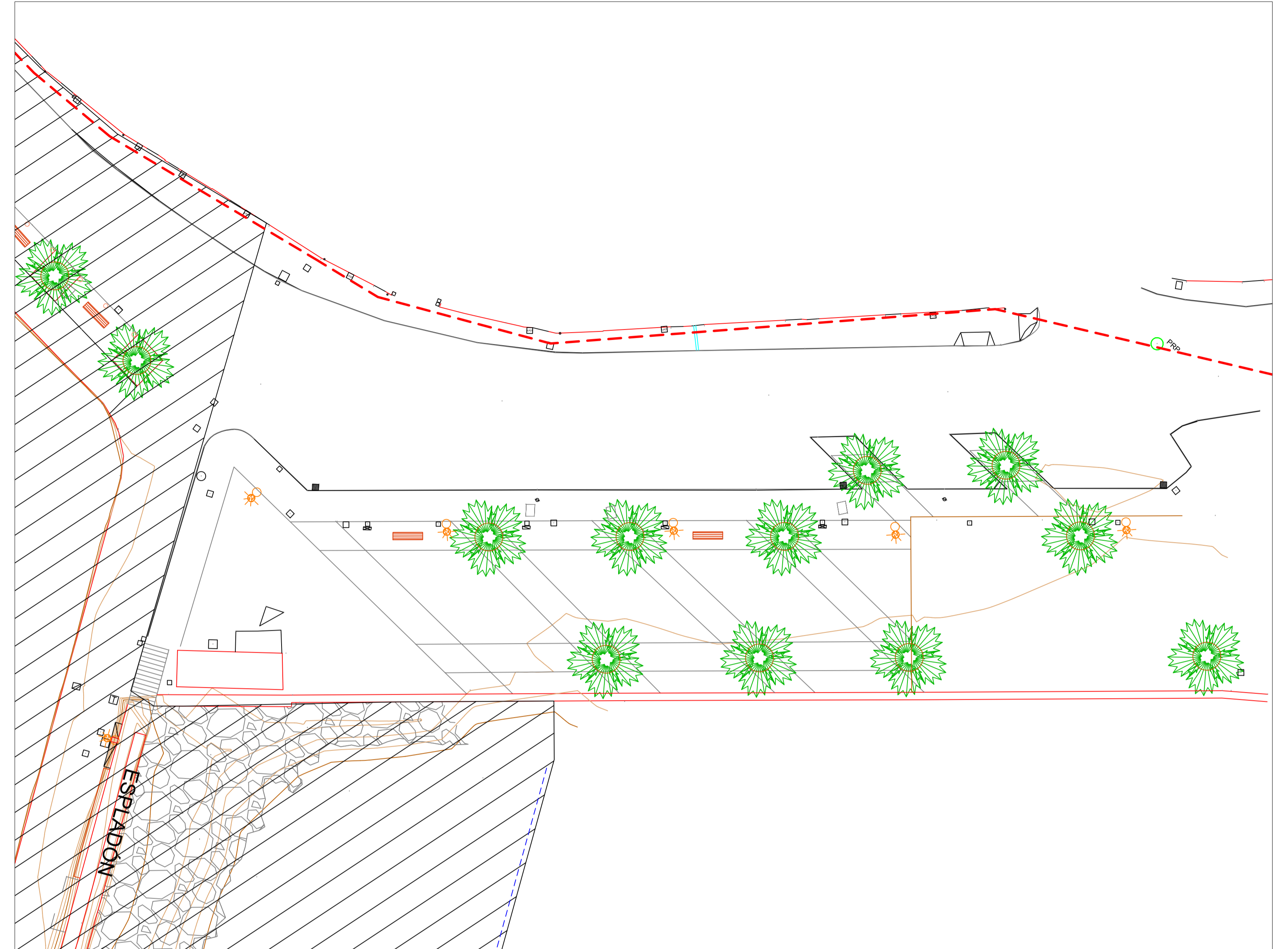
EMPLAZAMIENTO Escala A1 1/3.000



LOCALIZACIÓN S/E



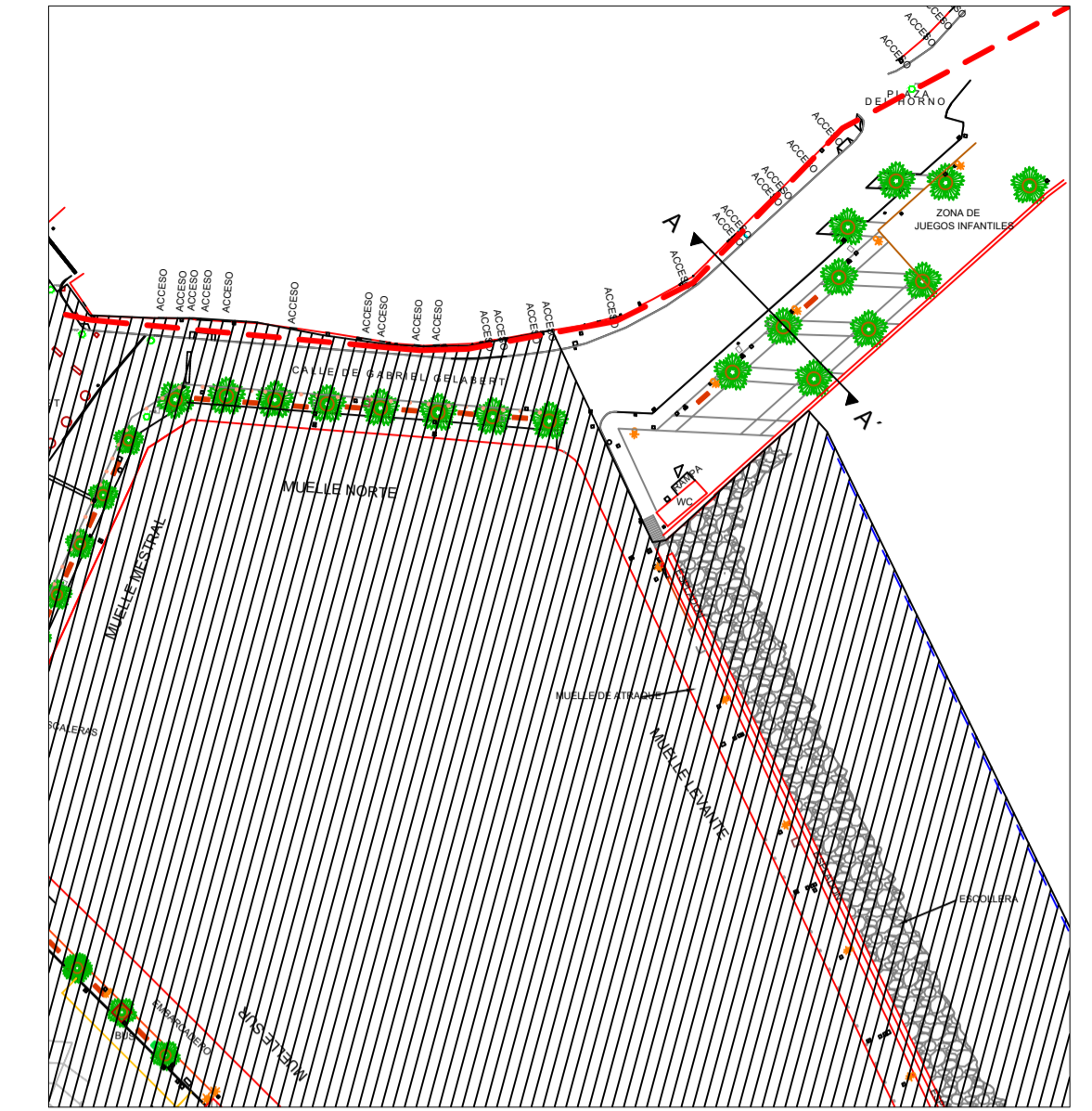
ORTOFOTO Escala A1 1/400



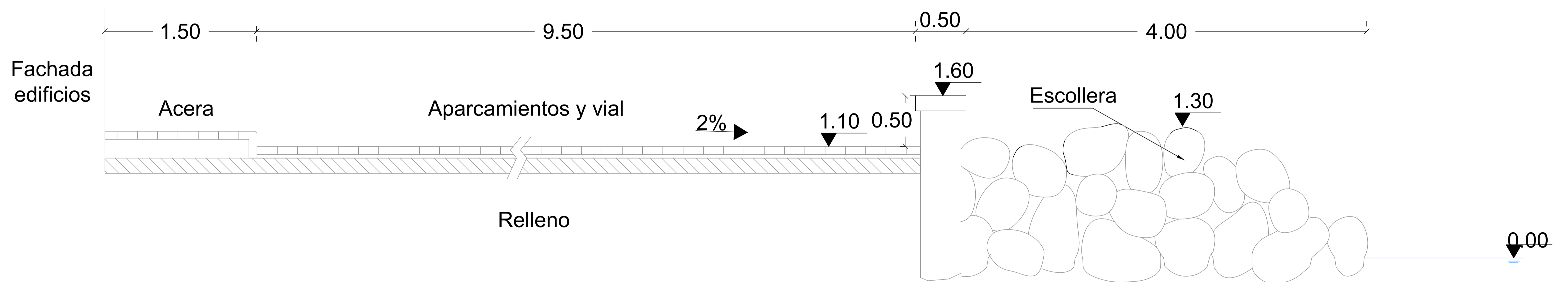
PLANTA Escala A1 1/200

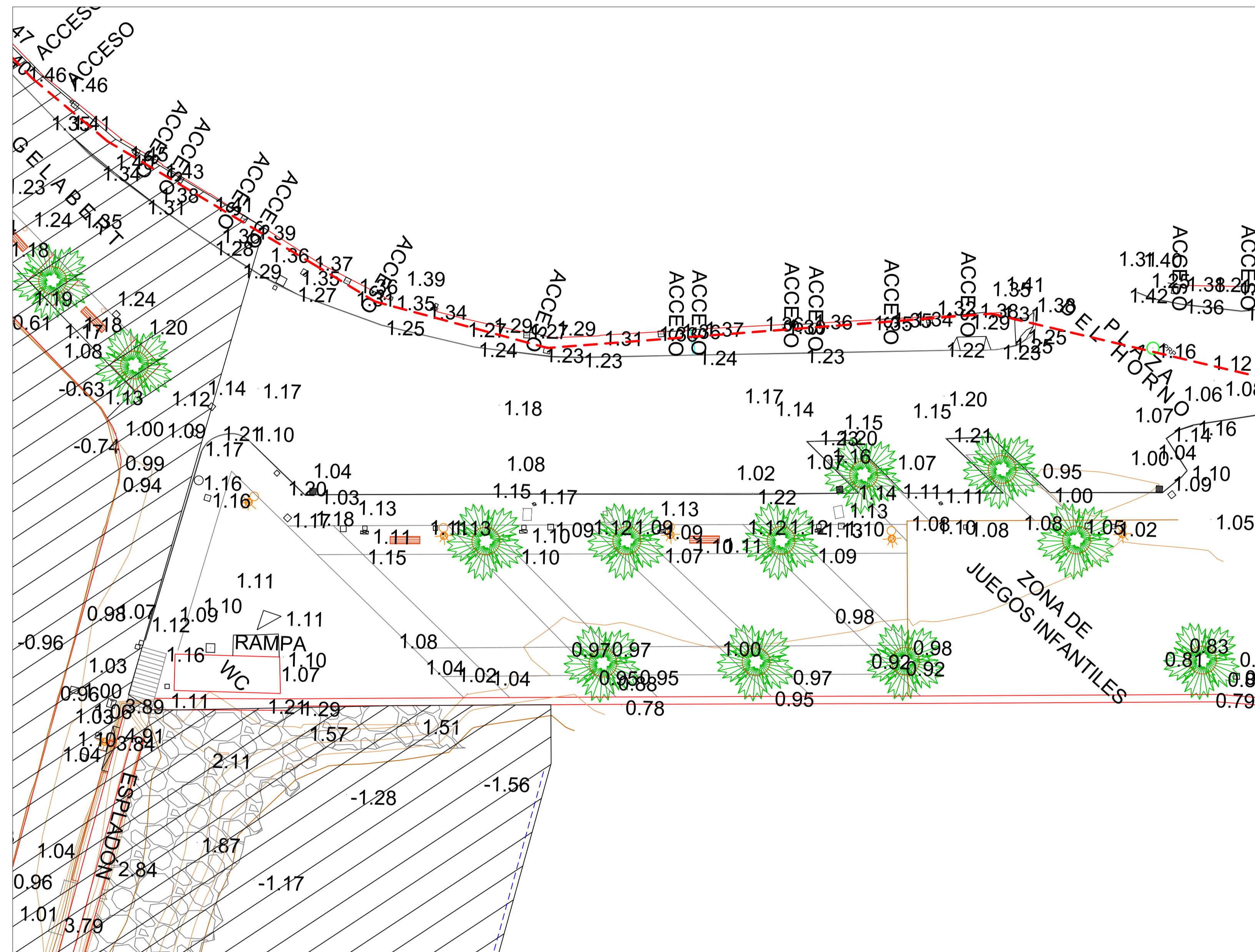


SIMBOLOGÍA DE SERVICIOS	
	HORNACINA
	IMBORNAL
	POZO DE BLOQUEO
	FAROLA
	POZO DE REGESTRO
	BANCO
	HITO
	PARTERRES
	TAPA
	TAPA AGUA POTABLE
	BOLARDOS
	SEÑAL DE TRÁFICO
	LÍMITE PORTUARIO
	LÍMITE PORTUARIO
	ÁMBITO DE ACTUACIONES FASE 2



Sección Paseo Marítimo A-A'



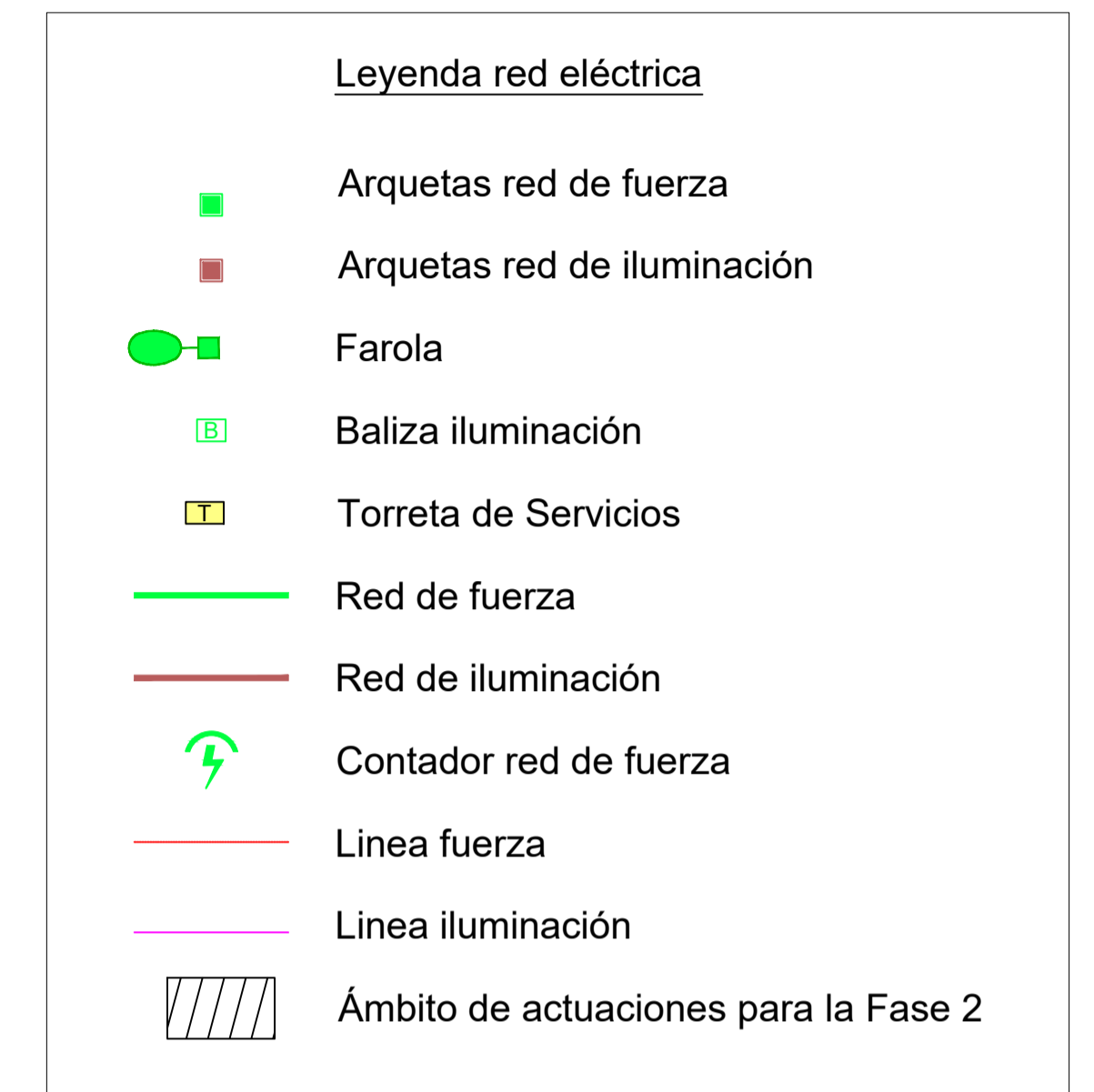
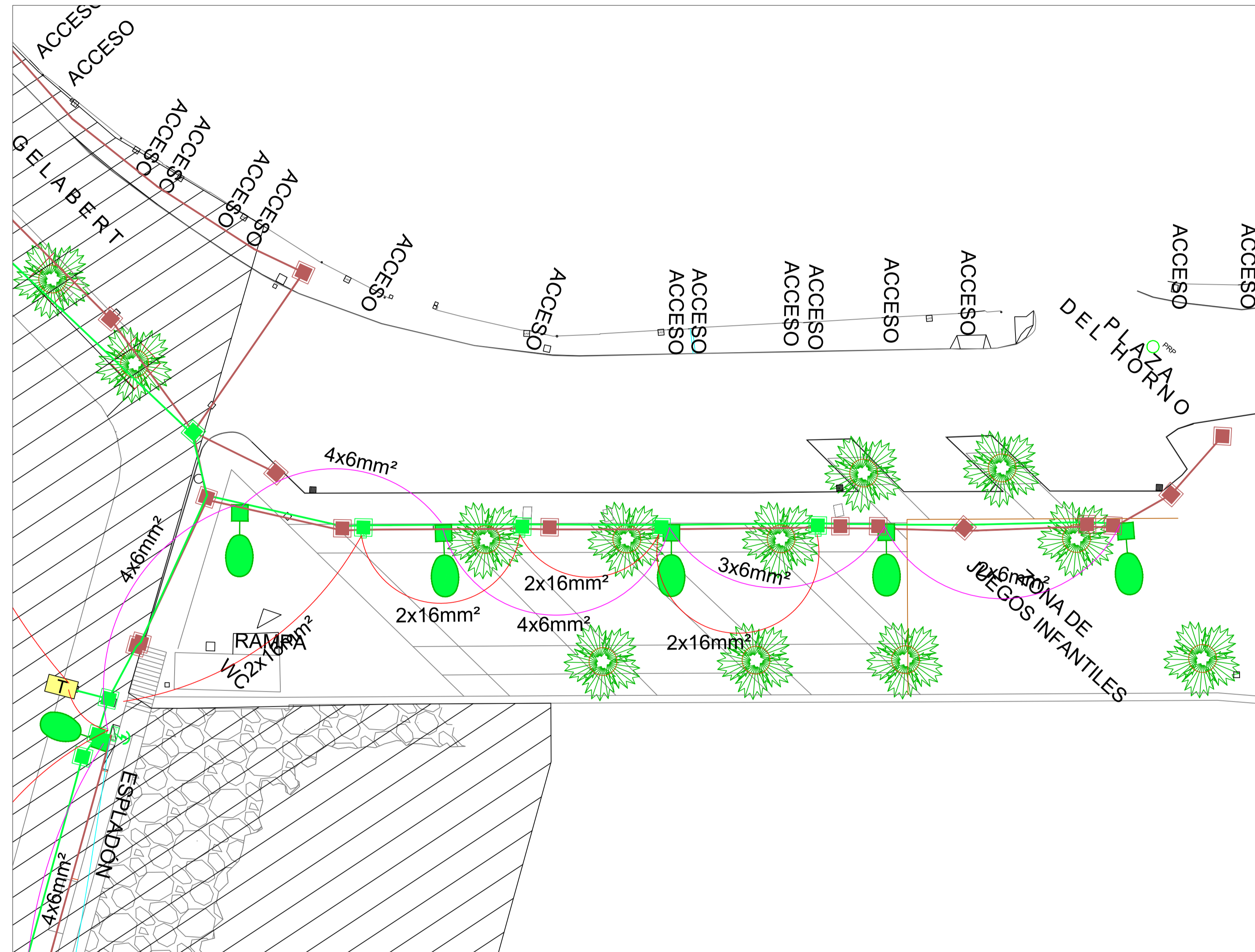


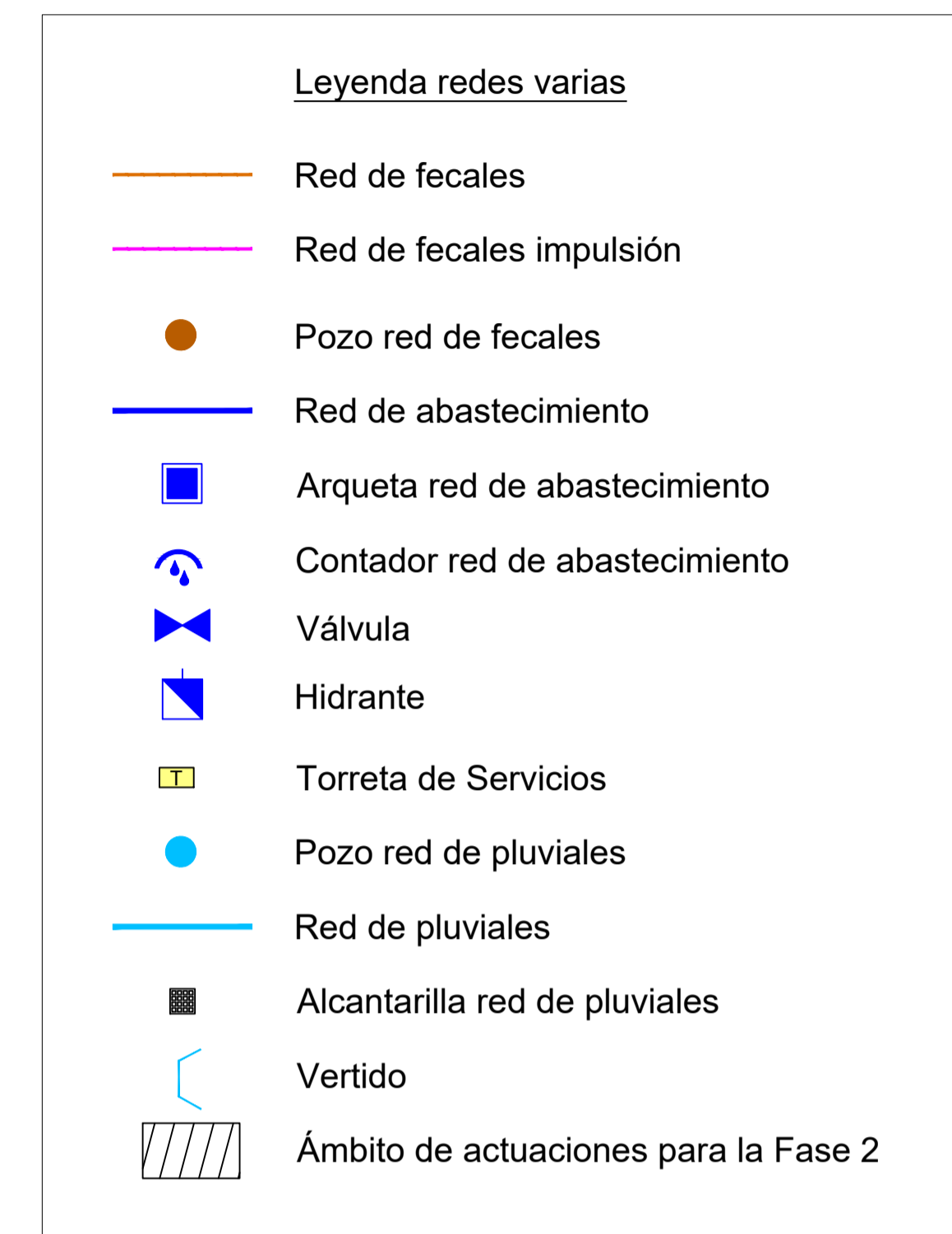
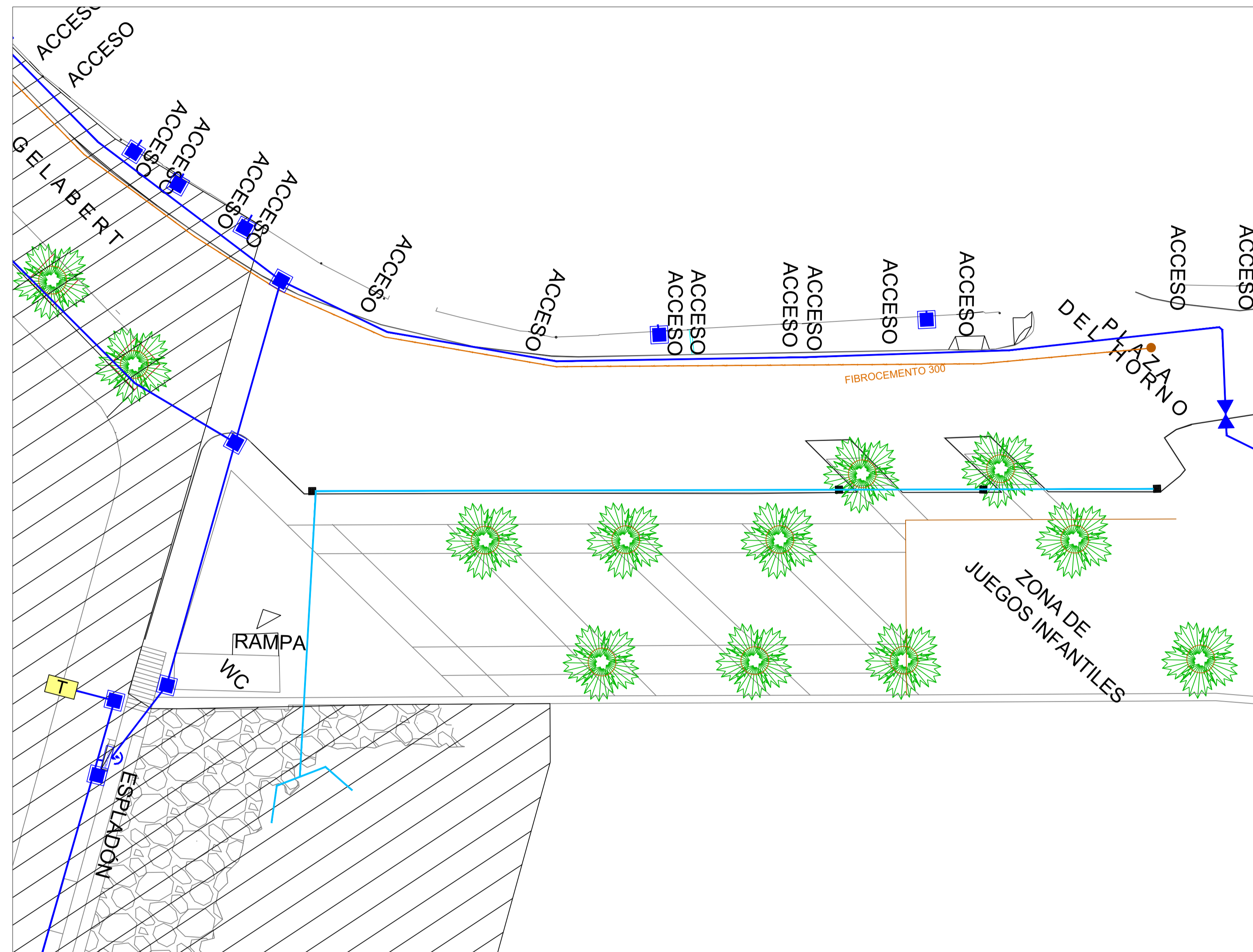
SIMBOLOGÍA DE SERVICIOS	
	HORNACINA
	IMBORNAL
	POZO DE BLOQUEO
	FAROLA
	POZO DE REGREGISTRO
	BANCO
	HITO
	PARTERRES
	TAPA
	TAPA AGUA POTABLE
	BOLARDOS
	SEÑAL DE TRÁFICO
	LÍMITE PORTUARIO
	LÍMITE PORTUARIO
	ÁMBITO DE ACTUACIONES FASE 2

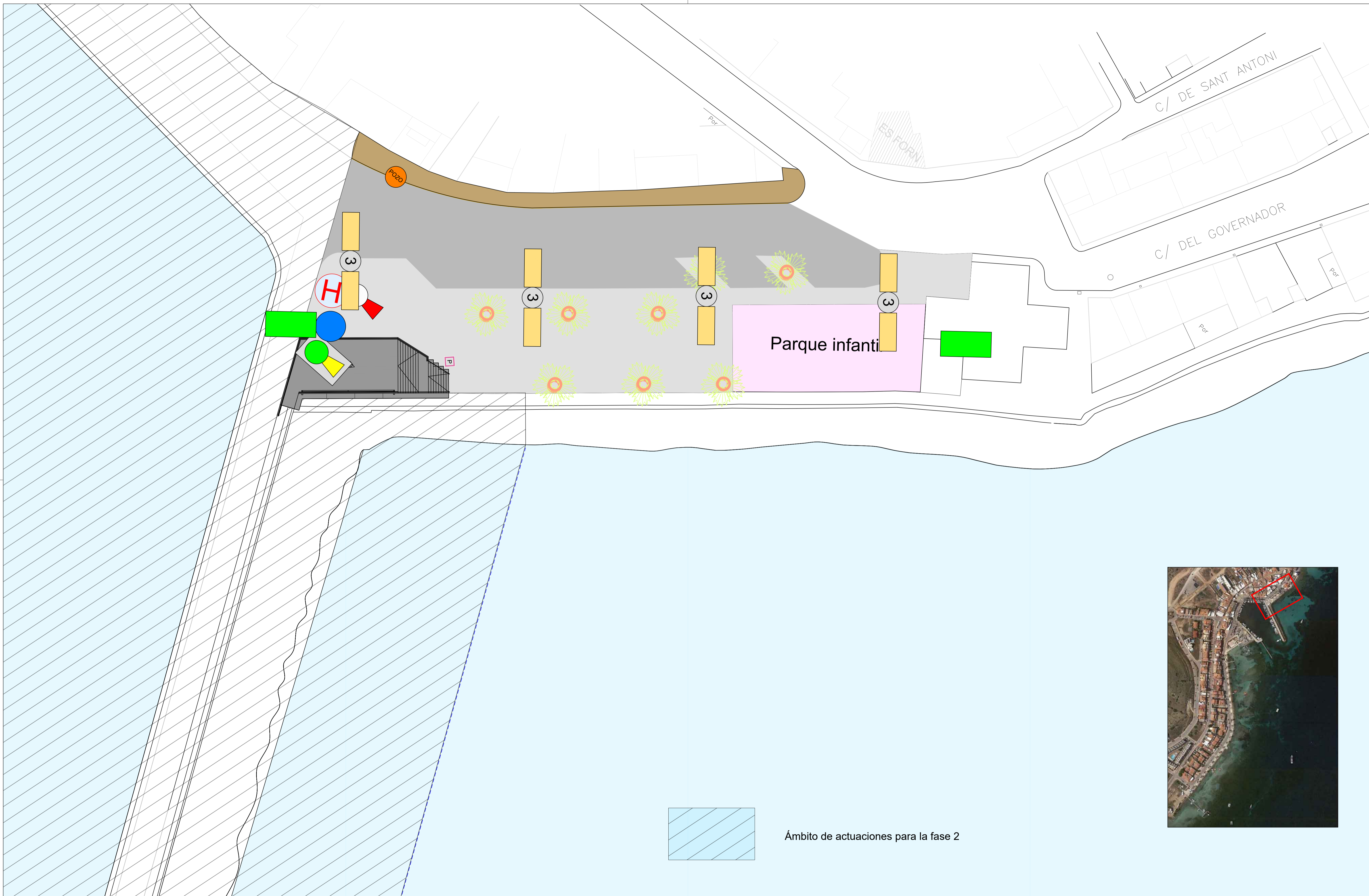
DATOS DE CURVADO	
	CURVA MAESTRA POR DEBAJO DE COTA "0"
	CURVA MAESTRA POR DEBAJO DE COTA "0"
EQUIDISTANCIA ENTRE CURVAS 0.50 m.	

SISTEMA GEODÉSICO DE REFERENCIA PARA COORDENADAS UTM-ETRS89, HUSO 31-N. LA COTA "0" VIENE REFERIDA AL NIVEL MEDIO DEL MAR EN ALICANTE, VALOR QUE DETERMINÓ EL DATUM DE ALTITUD PARA LA RED DE NIVELACIÓN DE ALTA PRECISIÓN.

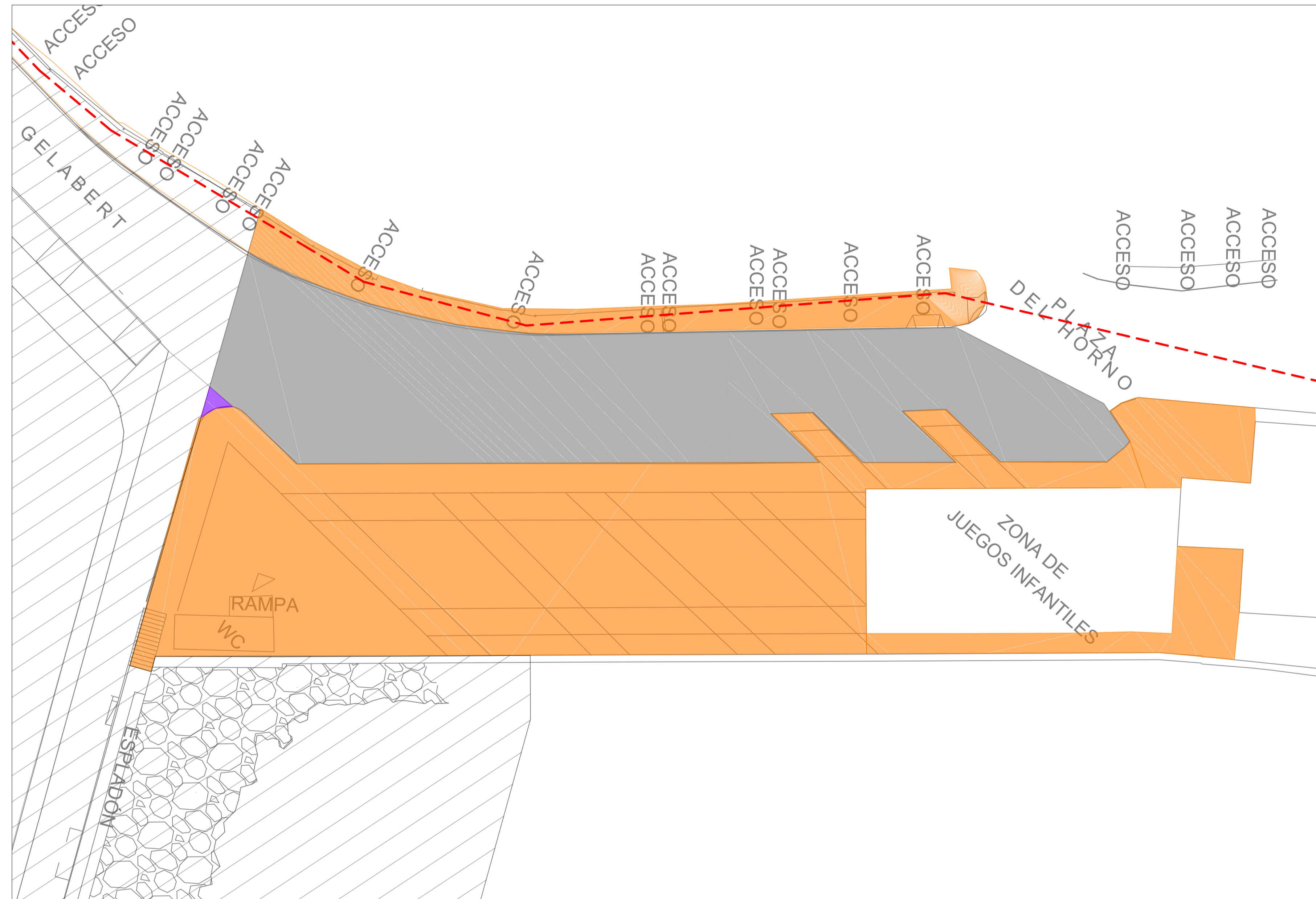


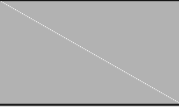
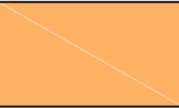







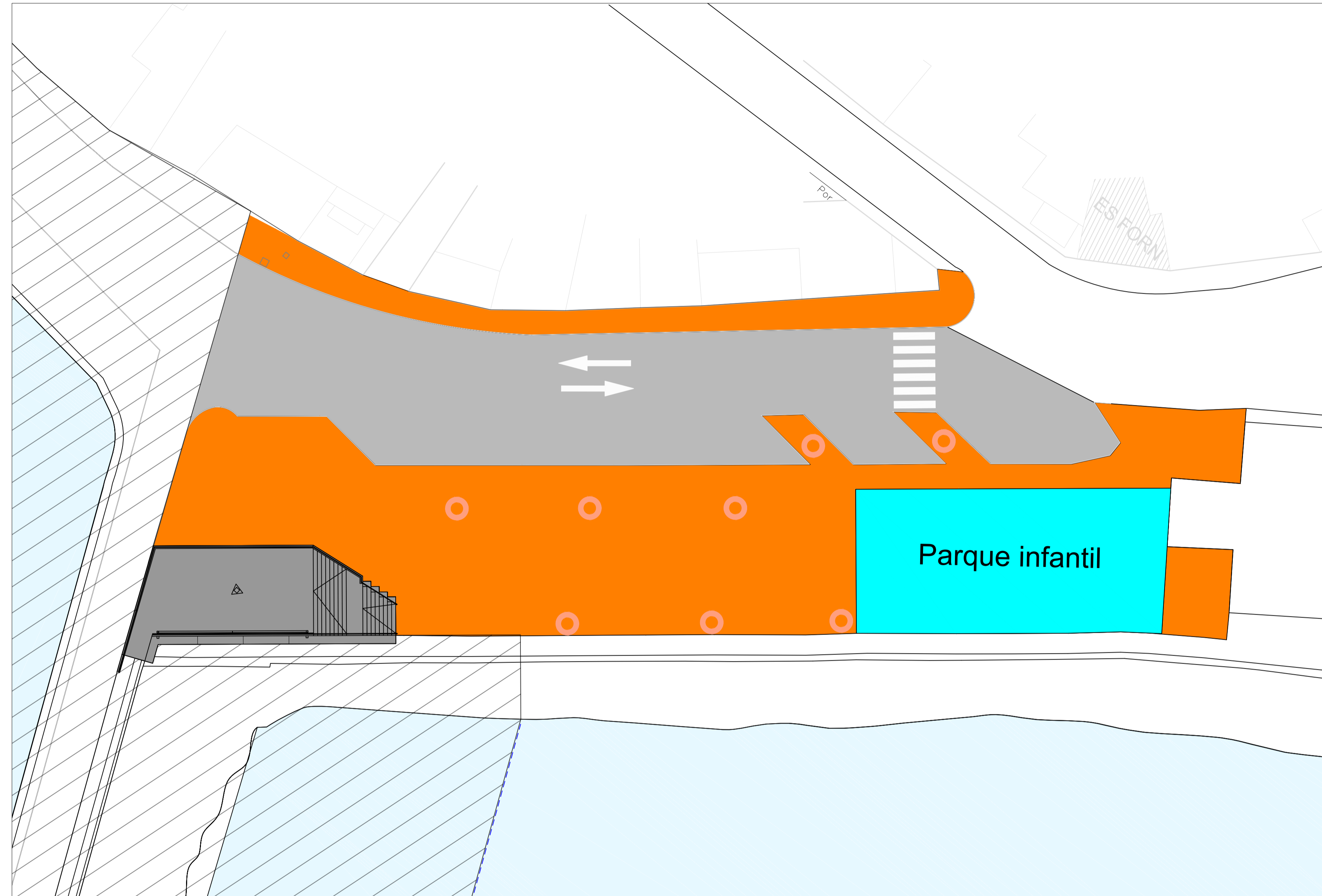


PROMOTOR DEL PROYECTO: Ports IB	DIRECTORA DE PROYECTO: <i>Barahona</i> CRISTINA BARAHONA BELLIDO ING. CAMINOS, CANALES Y PUERTOS COL. NÚM. 18.579	AUTOR DEL PROYECTO: <i>Sancho</i> JOAN CALDENTEY SANCHO ING. CAMINOS, CANALES Y PUERTOS COL. NÚM. 23.865	CO-AUTOR DEL PROYECTO: <i>Boronat</i> EDUARDO GILBERT BORONAT ING. CAMINOS, CANALES Y PUERTOS COL. NÚM. 29.191	CO-AUTOR DEL PROYECTO: <i>Martorell</i> JOSÉ M ^º VICENTE MARTORELL ING. INDUSTRIAL COL. NÚM. 585 COEIB	CO-AUTOR DEL PROYECTO: <i>Clari</i> SIMÓ FERRANDÓ CLARI INGENIERO DE OBRAS PÚBLICAS COL. NÚM. 24.167	inmaproco	TÍTULO DE PROYECTO: PROYECTO BÁSICO DE REFORMA INTEGRAL DEL PUERTO DE FORNELLS FASE 1	ESCALA A3: 400 ESCALA A1: 200 FECHA: JUNIO 2018 N ^º EXP: OT 17005	SITUACIÓN: TÉRMINO MUNICIPAL: ES MERCADAL ZONA: FORNELLS	NOMBRE DEL PLANO: PLANTA GENERAL DE LAS OBRAS	NÚMERO PLANO: 3 NÚMERO HOJA: 1 DE 1
---	---	--	--	---	--	------------------	---	---	--	--	---












-  Demolición calzada
-  Demolición de pavimento de adoquín
-  Demolición de pavimento de hormigón
-  Ámbito de actuaciones para la fase 2
-  Límite portuario

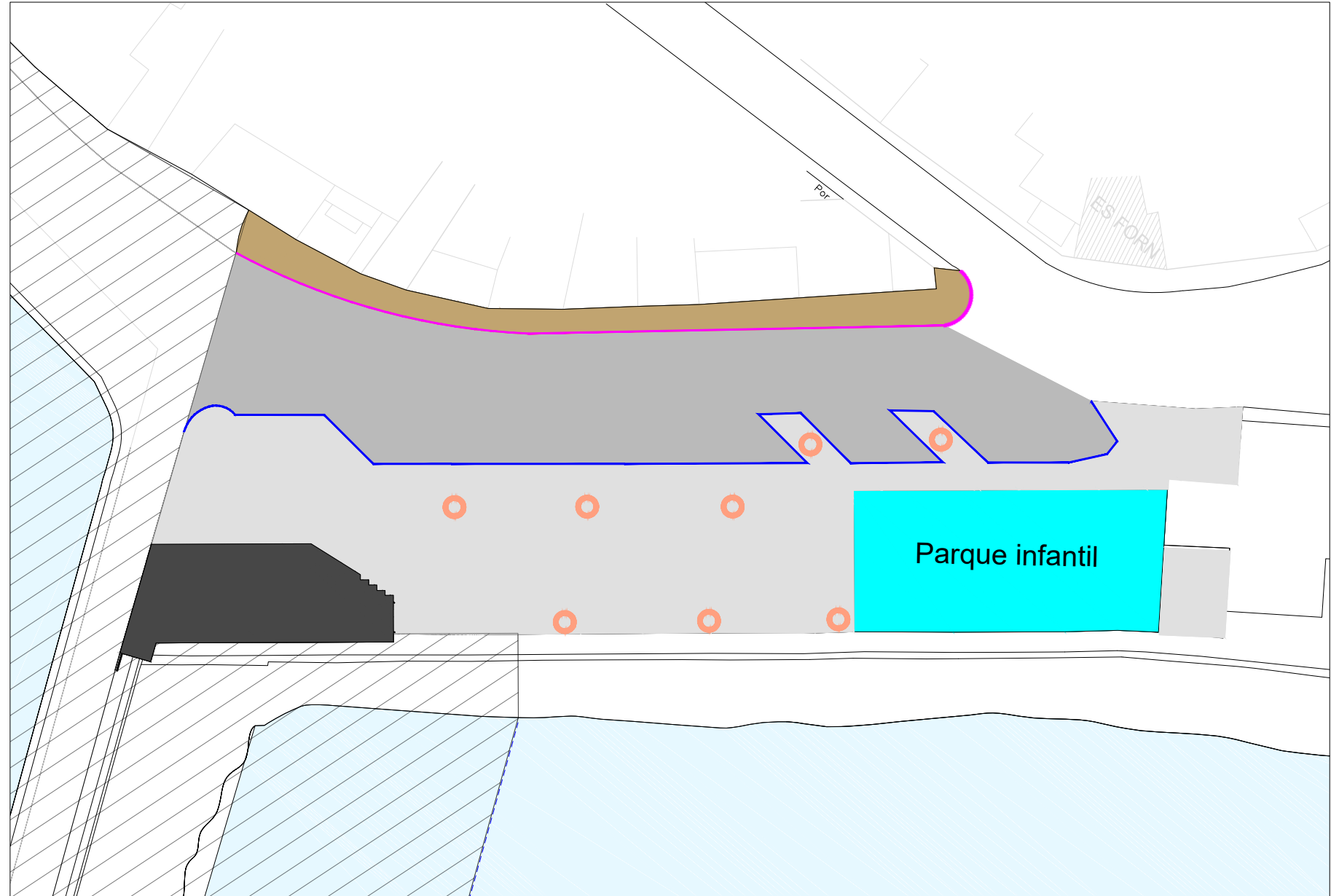




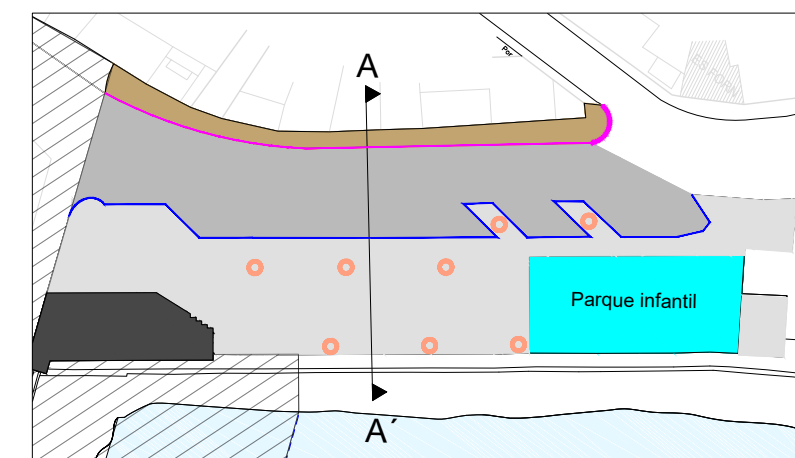
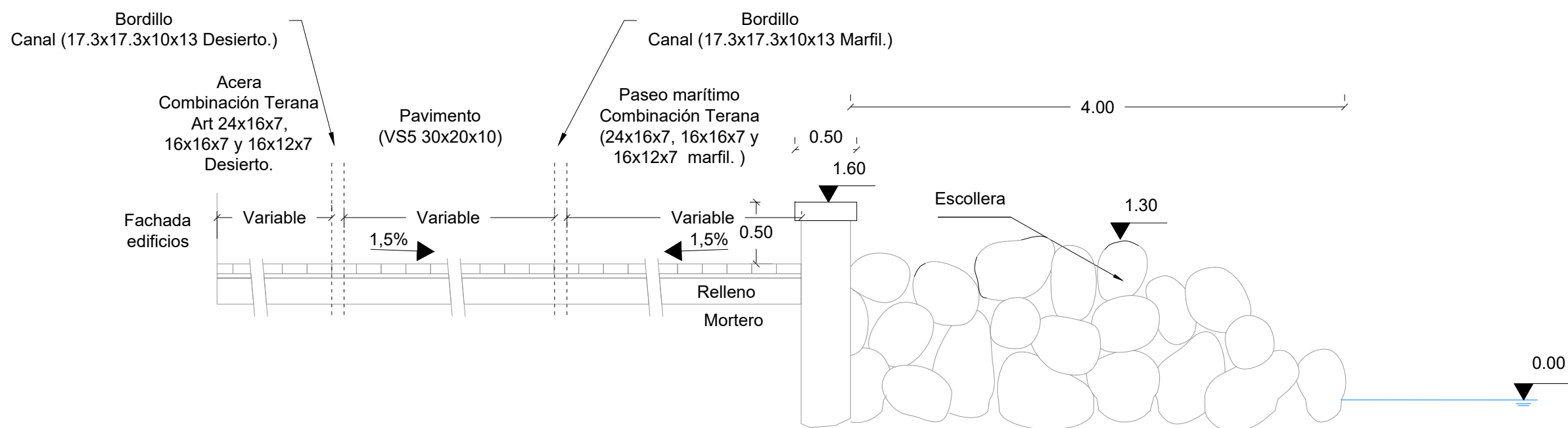
- Zona peatonal
- Parque infantil
- Zona circulación vial de tráfico rodado
- Dirección circulación vial



-  Acera
Combinación Terana Art 24x16x7,
16x16x7 y 16x12x7 Desierto.
-  Bordillo
Canal 17.3x17.3x10x13 Desierto.
-  Bordillo
Canal 17.3x17.3x10x13 Marfil.
-  Calzada
VS5 30x20x10 arena. En espina de pez.
-  Paseo marítimo
Combinación Terana Art 24x16x7, 16x16x7 y 16x12x7 marfil.
-  Revestimiento
Piedra natural 60x40. Gris zarci.
-  Pavimento de caucho
-  Ámbito de actuaciones para la fase 2.
-  Alcorque



Sección Paseo Marítimo A-A'



PROMOTOR DEL PROYECTO: **Ports IB**
 DIRECTORA DE PROYECTO: **CRISTINA BARAHONA BELLIDO**
 ING. CAMINOS, CANALES Y PUERTOS
 COL. NÚM. 18.579

AUTOR DEL PROYECTO: **JOAN CALDENTEY SANCHO**
 ING. CAMINOS, CANALES Y PUERTOS
 COL. NÚM. 23.865

CO-AUTOR DEL PROYECTO: **EDUARDO GILBERT BORONAT**
 ING. CAMINOS, CANALES Y PUERTOS
 COL. NÚM. 29.191

CO-AUTOR DEL PROYECTO: **JOSÉ M^a VICENTE MARTORELL**
 ING. INDUSTRIAL
 COL. NÚM. 585 COEIB

CO-AUTOR DEL PROYECTO: **SIMÓ FERRANDO CLARI**
 INGENIERO DE OBRAS PÚBLICAS
 COL. NÚM. 24.167






TÍTULO DE PROYECTO: **PROYECTO BÁSICO DE REFORMA INTEGRAL DEL PUERTO DE FORNELLS FASE 1**

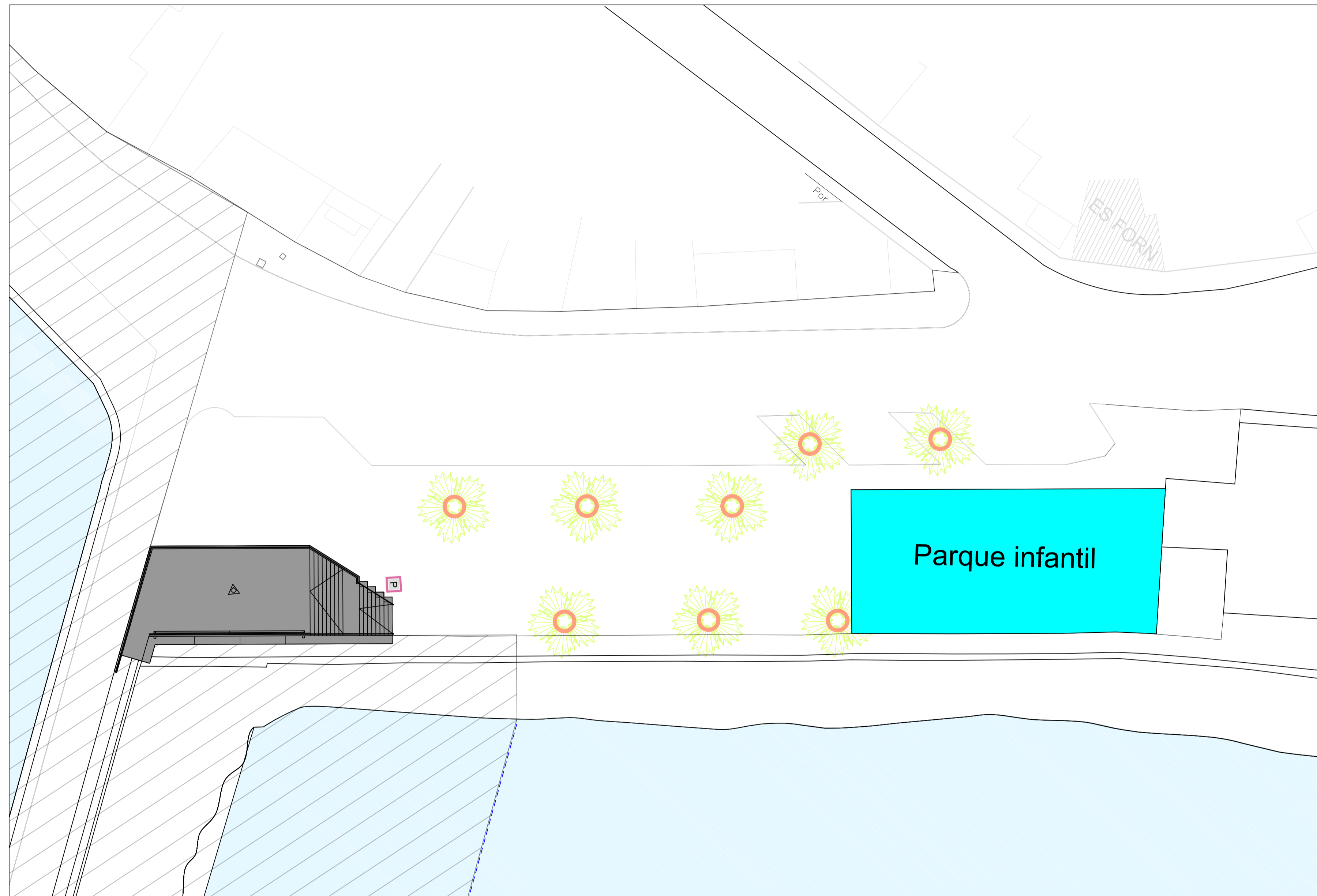
ESCALA A3: **1/40**
 ESCALA A1: **1/20**
 FECHA: **JUNIO 2018**
 N°EXP: **OT 17005**

SITUACIÓN: **ES MERCADAL**
 ZONA: **FORNELLS**

NOMBRE DEL PLANO: **ESPACIO PÚBLICO. PAVIMENTACIÓN SECCIÓN**

NÚMERO PLANO: **5.2**
 NÚMERO HOJA: **2 DE 2**

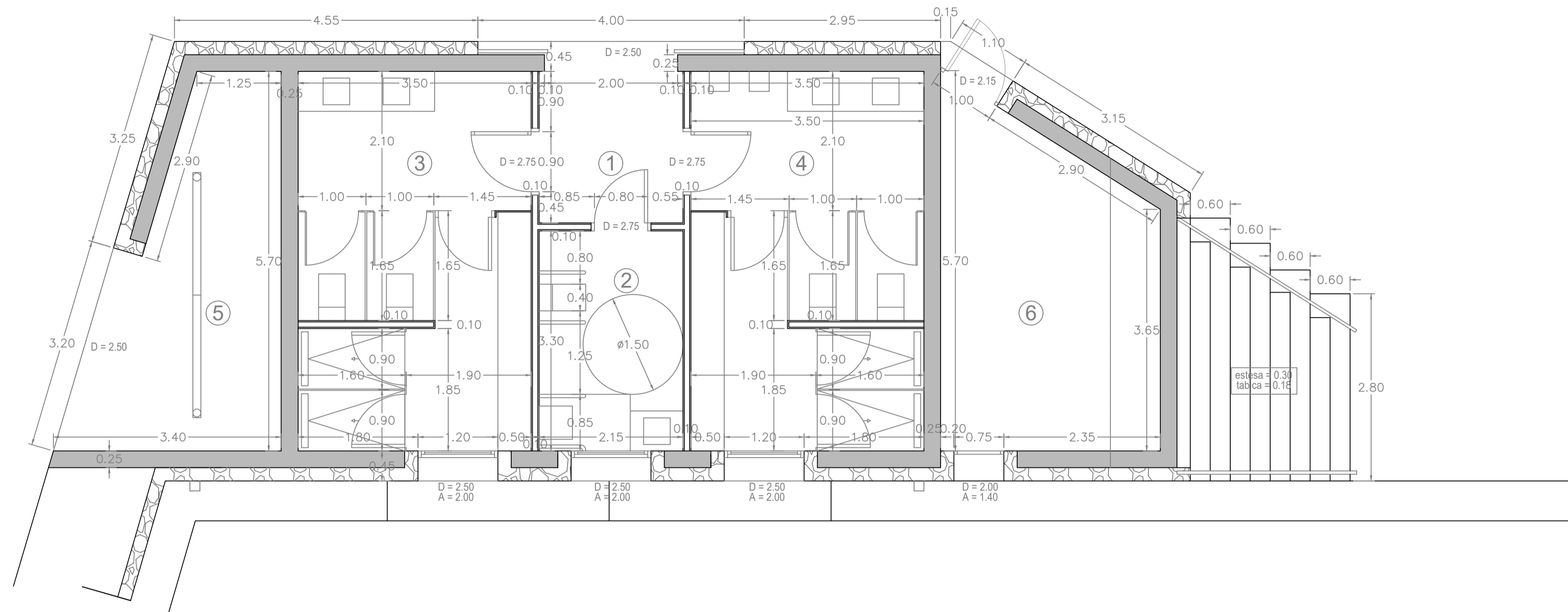
-  Palmera
-  Árbol
-  Alcorque
-  Paperera
-  Paperera
-  Ámbito de actuaciones para la fase 2



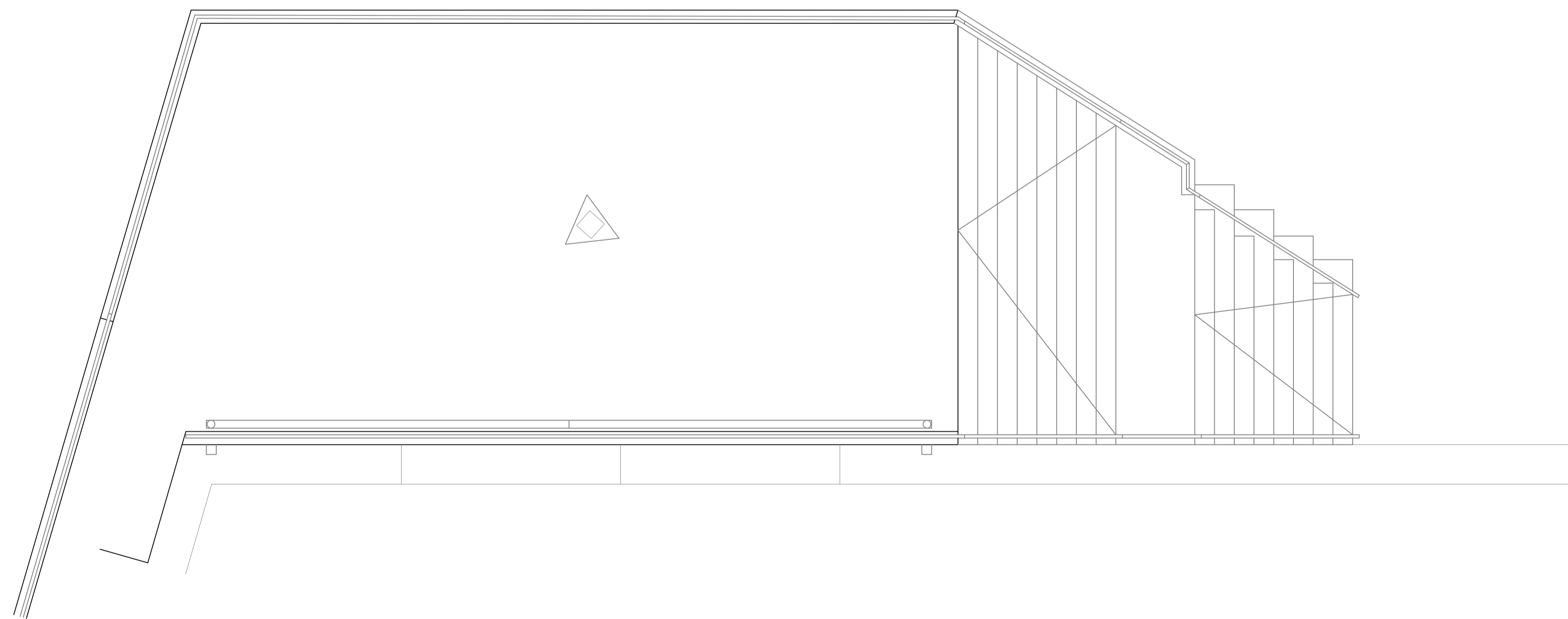
PROMOTOR DEL PROYECTO: Ports IB DIRECTORA DE PROYECTO: <i>Barahona</i> CRISTINA BARAHONA BELLIDO ING. CAMINOS, CANALES Y PUERTOS COL. NÚM. 18.579	AUTOR DEL PROYECTO: <i>Sancho</i> JOAN CALDENTÉY SANCHO ING. CAMINOS, CANALES Y PUERTOS COL. NÚM. 23.865	CO-AUTOR DEL PROYECTO: <i>Boronat</i> EDUARDO GILBERT BORONAT ING. CAMINOS, CANALES Y PUERTOS COL. NÚM. 29.191	CO-AUTOR DEL PROYECTO: <i>Martorell</i> JOSÉ M ^o VICENTE MARTORELL ING. INDUSTRIAL COL. NÚM. 585 COEIB	CO-AUTOR DEL PROYECTO: <i>Clari</i> SIMÓ FERRANDÓ CLARI INGENIERO DE OBRAS PÚBLICAS COL. NÚM. 24.167	TÍTULO DE PROYECTO: PROYECTO BÁSICO DE REFORMA INTEGRAL DEL PUERTO DE FORNELLS FASE 1	ESCALA A3: 1/400 ESCALA A1: 1/200	SITUACIÓN: TÉRMINO MUNICIPAL: ES MERCADAL ZONA: FORNELLS	NOMBRE DEL PLANO: ESPACIO PÚBLICO. MOBILIARIO URBANO PLANTA.	NÚMERO PLANO: 5.3 NÚMERO HOJA: 1 DE 1
						FECHA: JUNIO 2018 N°EXP: OT 17005			



		S. UTIL	S. VENT
01	VESTÍBULO	6.40 m ²	5.00 m ²
02	BAÑO ADAPTADO	6.15 m ²	0.80 m ²
03	BAÑO MUJERES	19.95 m ²	0.80 m ²
04	BAÑO HOMBRES	19.95 m ²	0.80 m ²
05	RESIDUOS	13.40 m ²	7.85 m ²
06	ALMACÉN	15.40 m ²	7.85 m ²
SUP. CONSTRUIDA PB		= 102.70 m²	

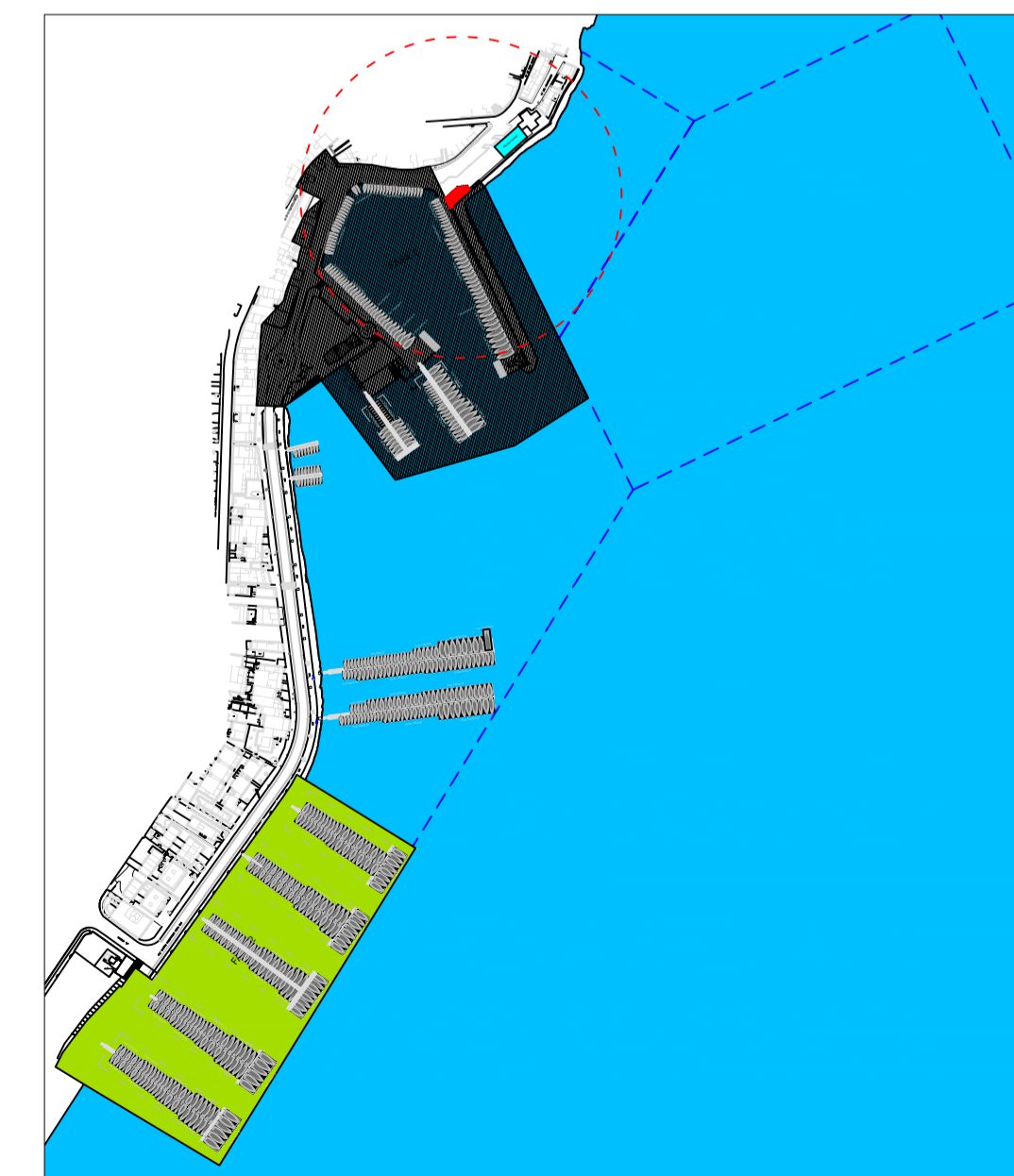


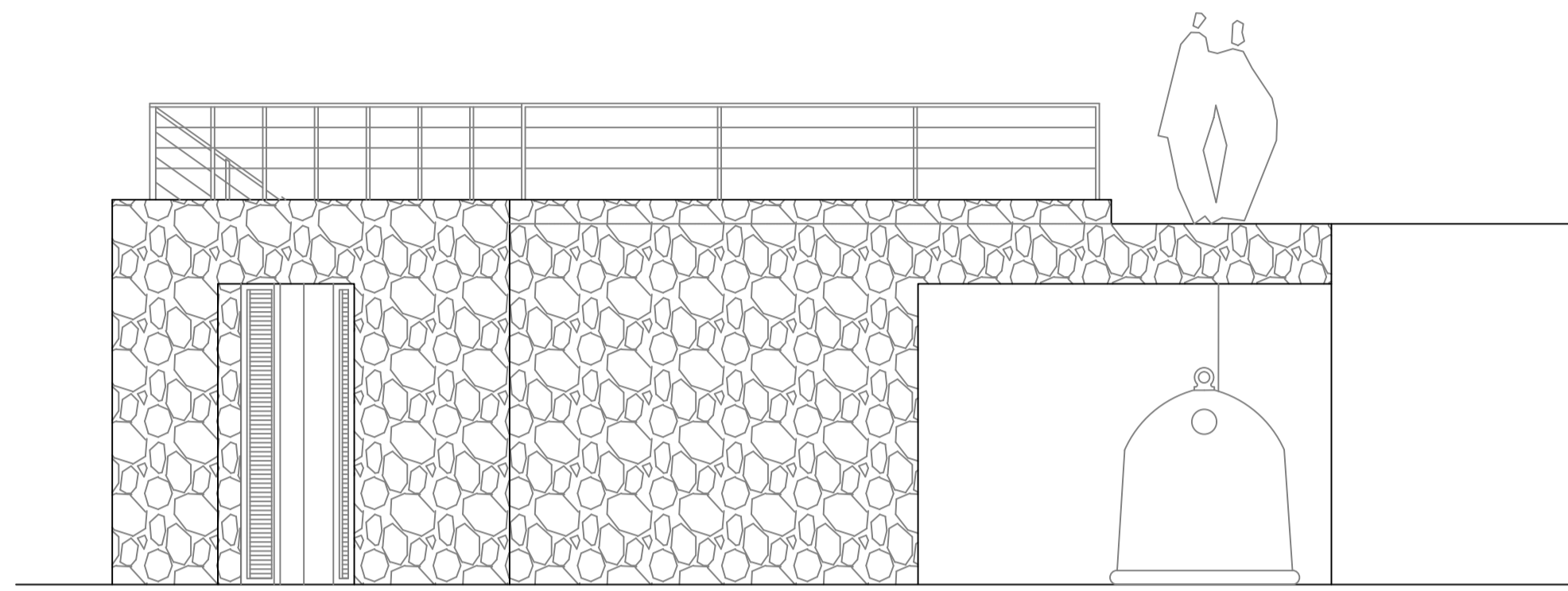
PLANTA



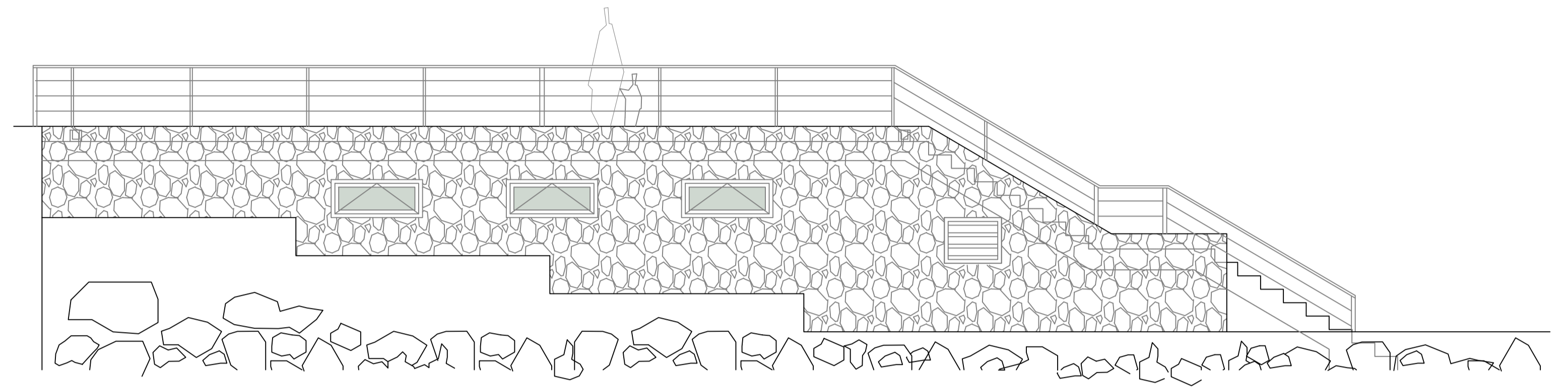
CUBIERTA

Ubicación edificio de aseos

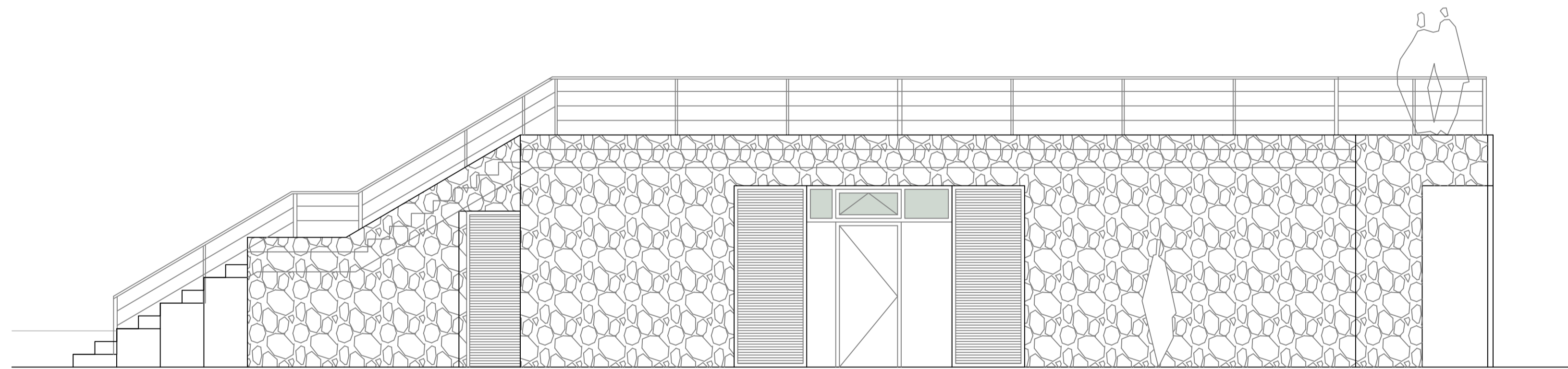





FACHADA SUR



FACHADA ESTE

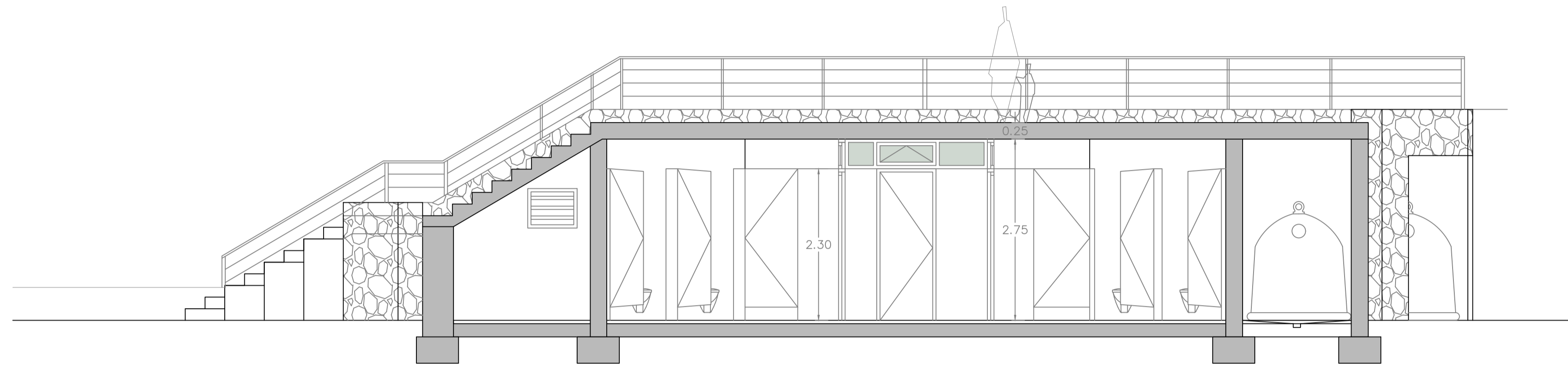


FACHADA OESTE

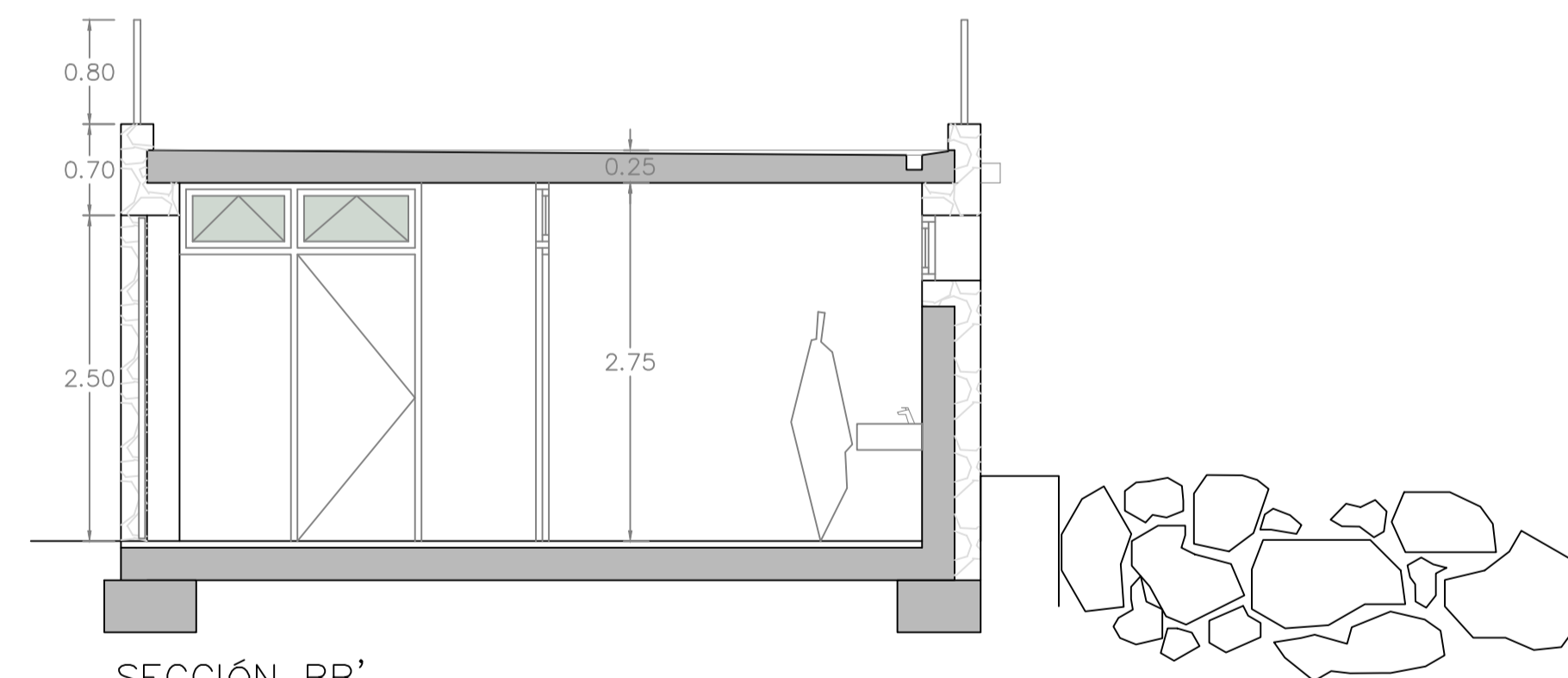


FACHADA NORTE

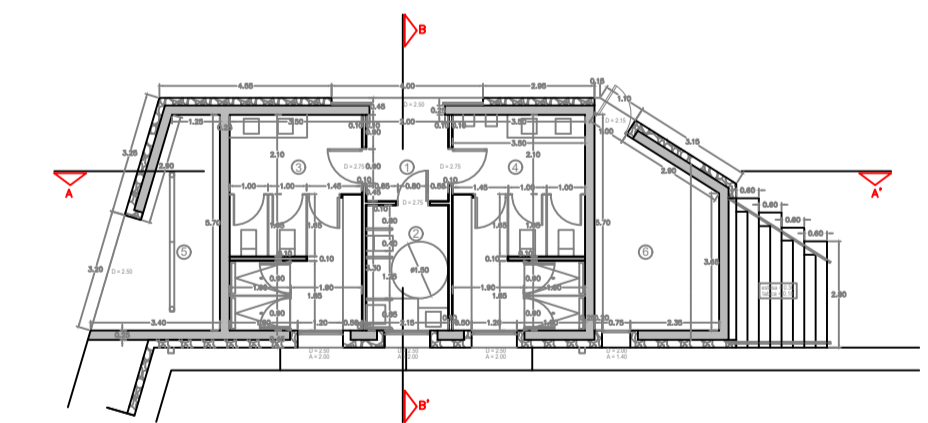
PROMOTOR DEL PROYECTO: 	DIRECTORA DE PROYECTO: CRISTINA BARAHONA BELLIDO ING. CAMINOS, CANALES Y PUERTOS COL. NÚM. 18.579	AUTOR DEL PROYECTO: JOAN CALDENTEY SANCHO ING. CAMINOS, CANALES Y PUERTOS COL. NÚM. 23.865	CO-AUTOR DEL PROYECTO: EDUARDO GILABERT BORONAT ING. CAMINOS, CANALES Y PUERTOS COL. NÚM. 29.191	CO-AUTOR DEL PROYECTO: JOSÉ M. VICENTE MARTORELL ING. INDUSTRIAL COL. NÚM. 585 COEIB	CO-AUTOR DEL PROYECTO: CARLOS SERRA REY ARQUITECTO COL. NÚM. 309.567	TÍTULO DE PROYECTO: PROYECTO BÁSICO DE REFORMA INTEGRAL DEL PUERTO DE FORNELLS FASE 1	ESCALA A3: 1/100 ESCALA A1: 1/50	SITUACIÓN: TÉRMINO MUNICIPAL: ES MERCADAL ZONA: FORNELLS	NOMBRE DEL PLANO: EDIFICIO ASEOS DIQUE DE LEVANTE ALZADOS	NÚMERO PLANO: 6.2 NÚMERO HOJA: 1 DE 1
	FECHA: JUNIO 2018									
	NºEXP: OT 17005									



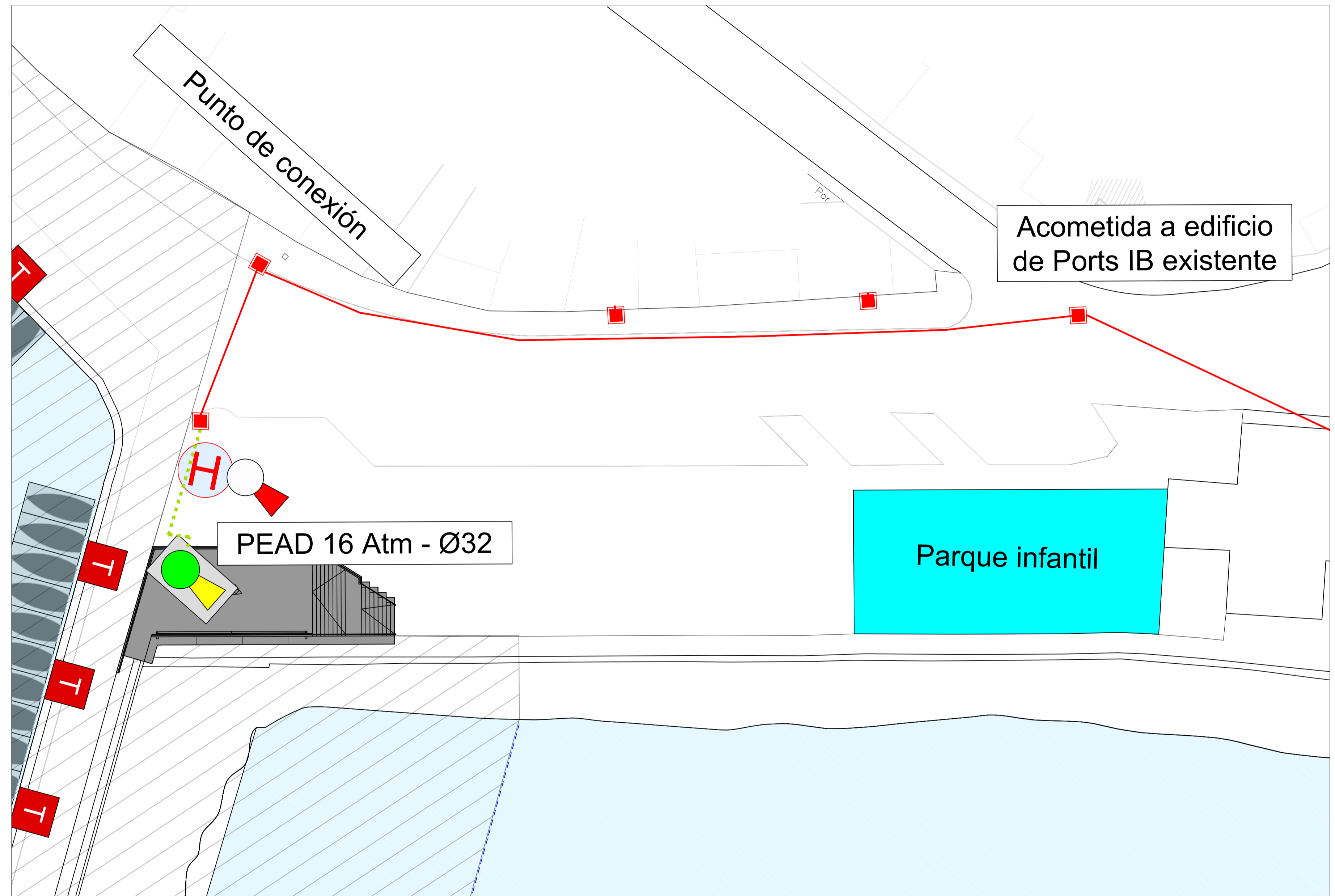
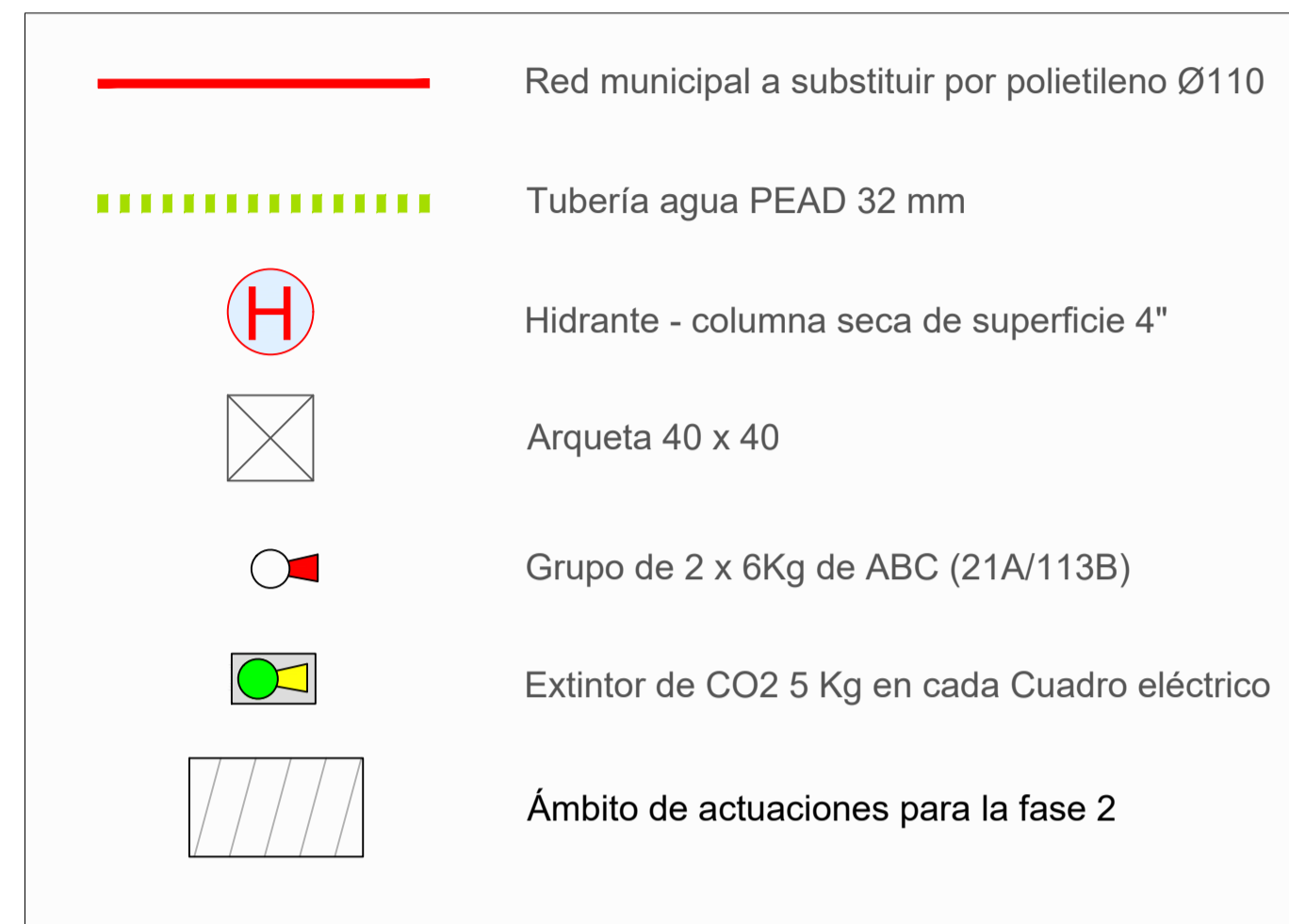
SECCIÓN AA'

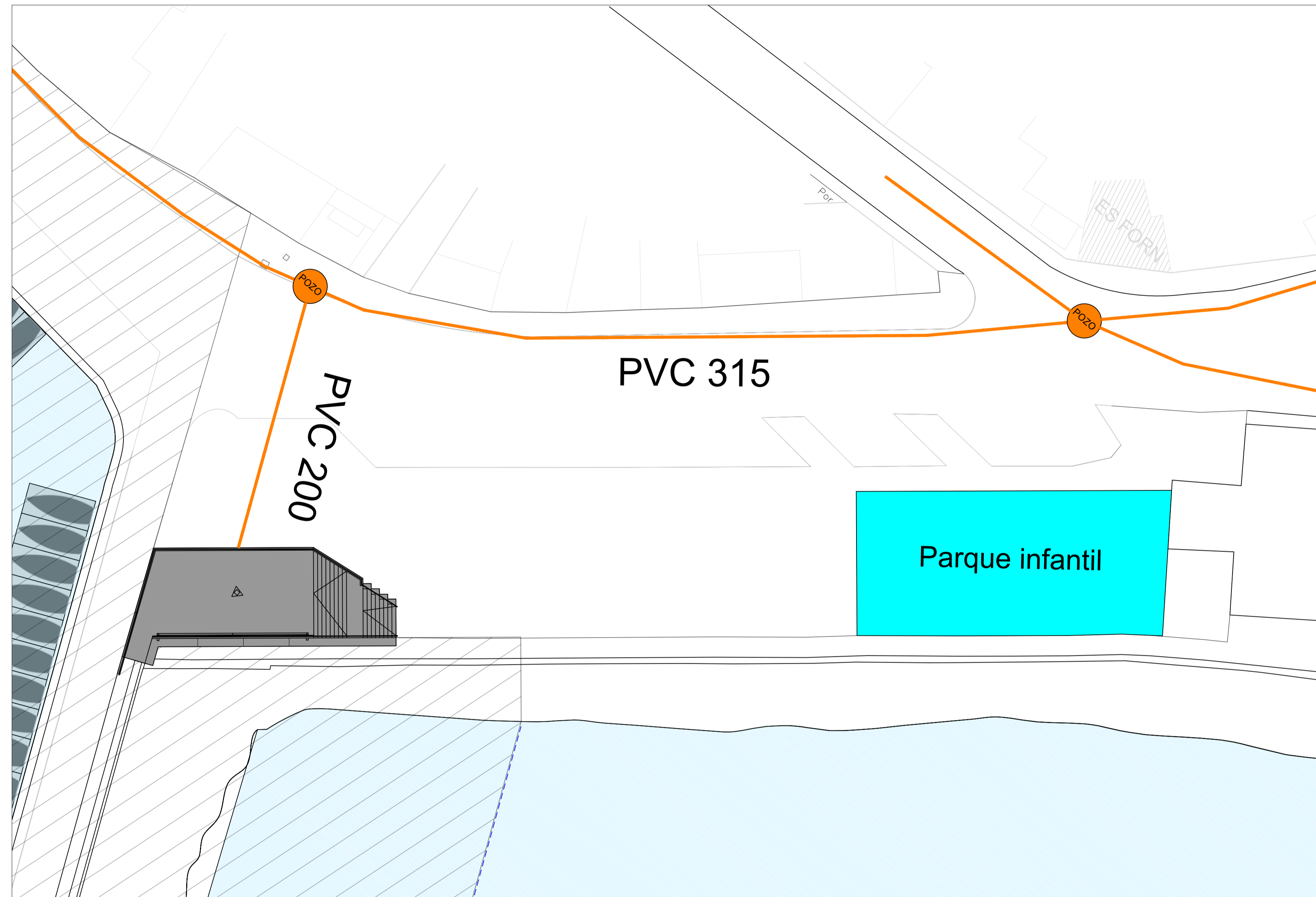


SECCIÓN BB'



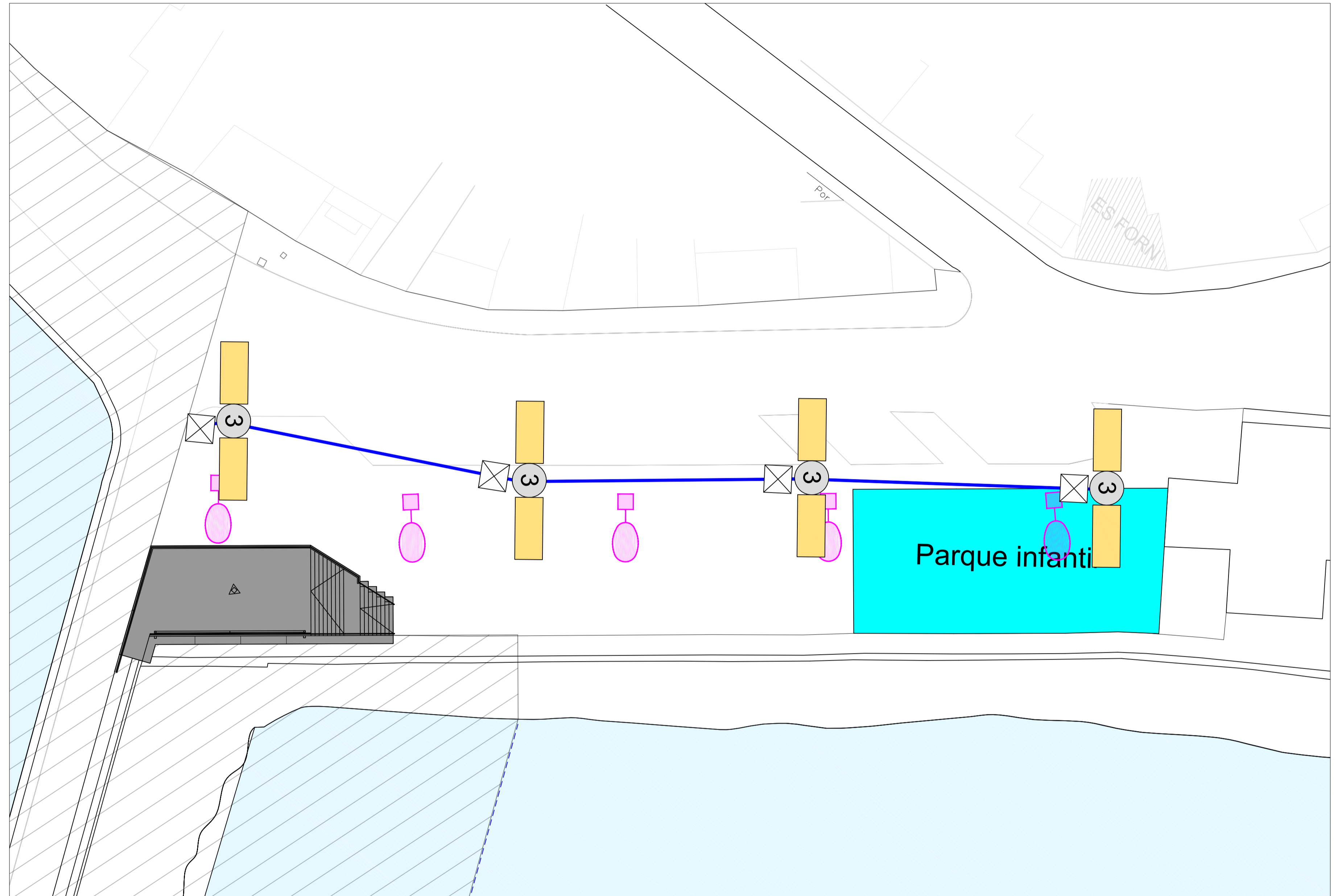
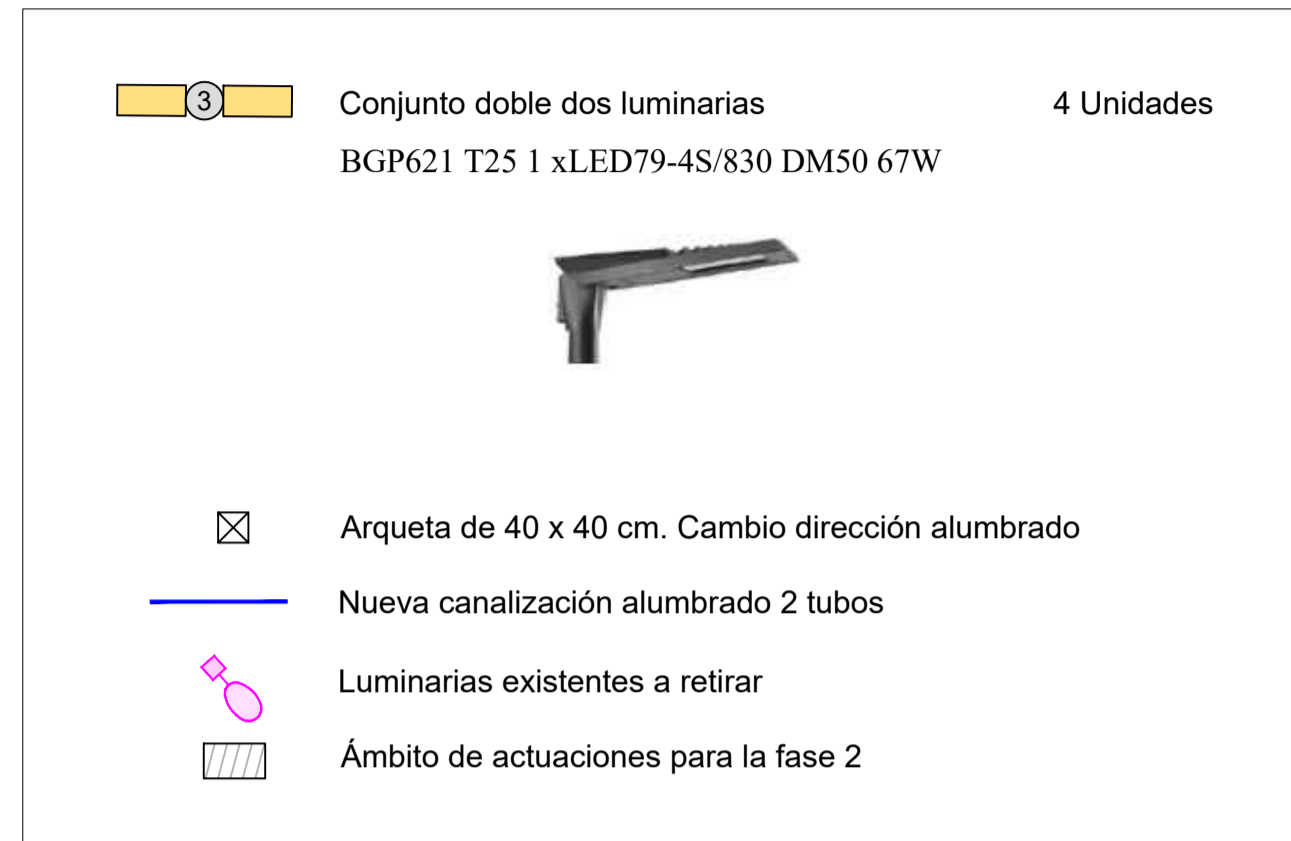
PROMOTOR DEL PROYECTO: Ports IB	DIRECTORA DE PROYECTO: <i>Barahona</i> CRISTINA BARAHONA BELLIDO ING. CAMINOS, CAÑALES Y PUERTOS COL. NÚM. 18.579	AUTOR DEL PROYECTO: <i>Sancho</i> JOAN CALDENTEY SANCHO ING. CAMINOS, CAÑALES Y PUERTOS COL. NÚM. 23.865	CO-AUTOR DEL PROYECTO: <i>Boronat</i> EDUARDO GILBERT BORONAT ING. CAMINOS, CAÑALES Y PUERTOS COL. NÚM. 29.191	CO-AUTOR DEL PROYECTO: <i>Martorell</i> JOSÉ M ^º VICENTE MARTORELL ING. INDUSTRIAL COL. NÚM. 585 COEIB	CO-AUTOR DEL PROYECTO: <i>Serra Rey</i> CARLOS SERRA REY ARQUITECTO COL. NÚM. 309.567	TÍTULO DE PROYECTO: PROYECTO BÁSICO DE REFORMA INTEGRAL DEL PUERTO DE FORNELLS FASE 1	ESCALA A3: 1/100 ESCALA A1: 1/50 FECHA: JUNIO 2018 N ^º EXP: OT 17005	SITUACIÓN: TÉRMINO MUNICIPAL: ES MERCADAL ZONA: FORNELLS	NOMBRE DEL PLANO: EDIFICIO ASEOS DIQUE DE LEVANTE SECCIONES	NÚMERO PLANO: 6.3 NÚMERO HOJA: 1 DE 1
---	---	--	--	---	---	---	--	--	---	---



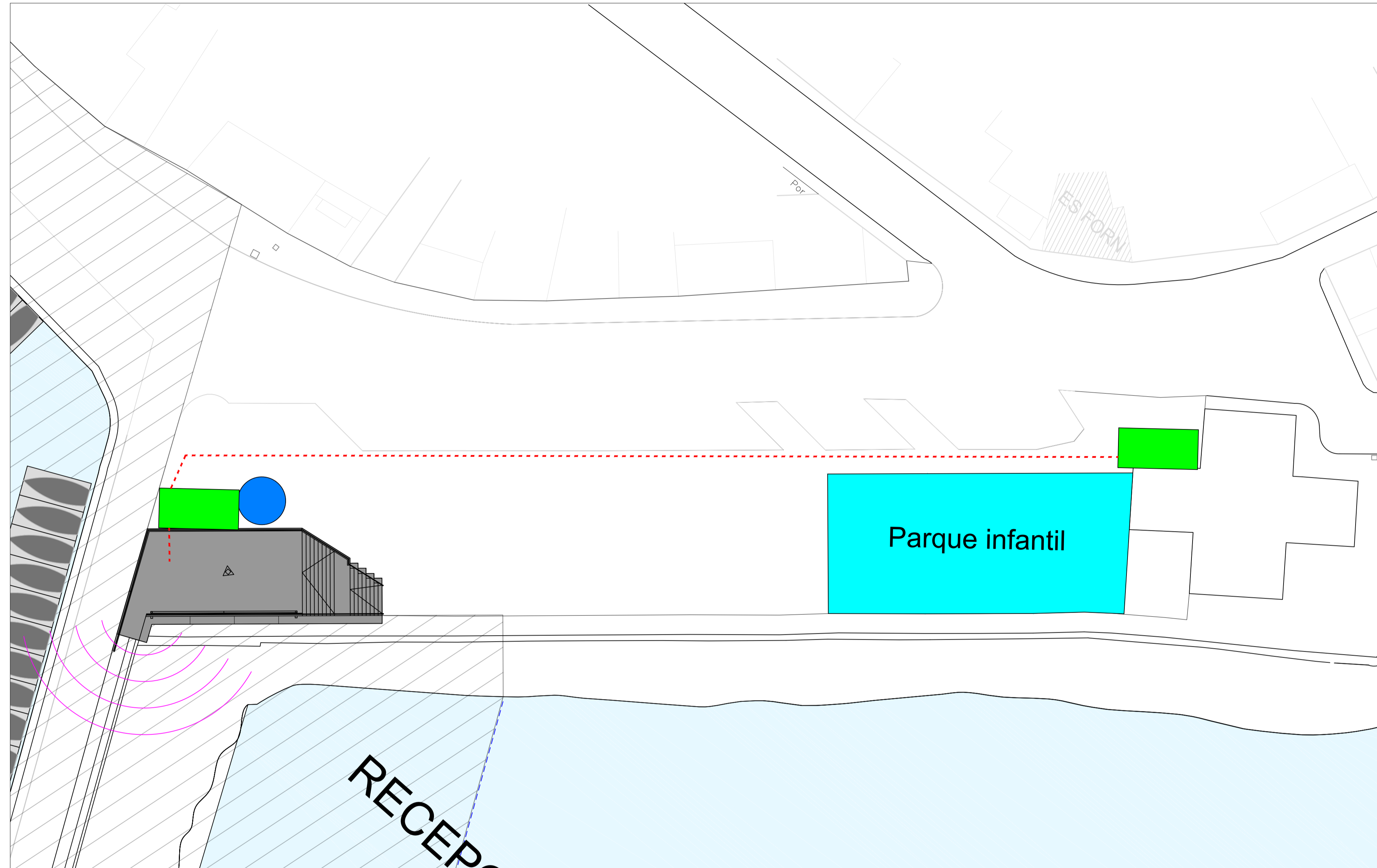


- Red saneamiento existente
- Red saneamiento proyectada
- Pozo proyectado
- Ámbito de actuaciones para la fase 2





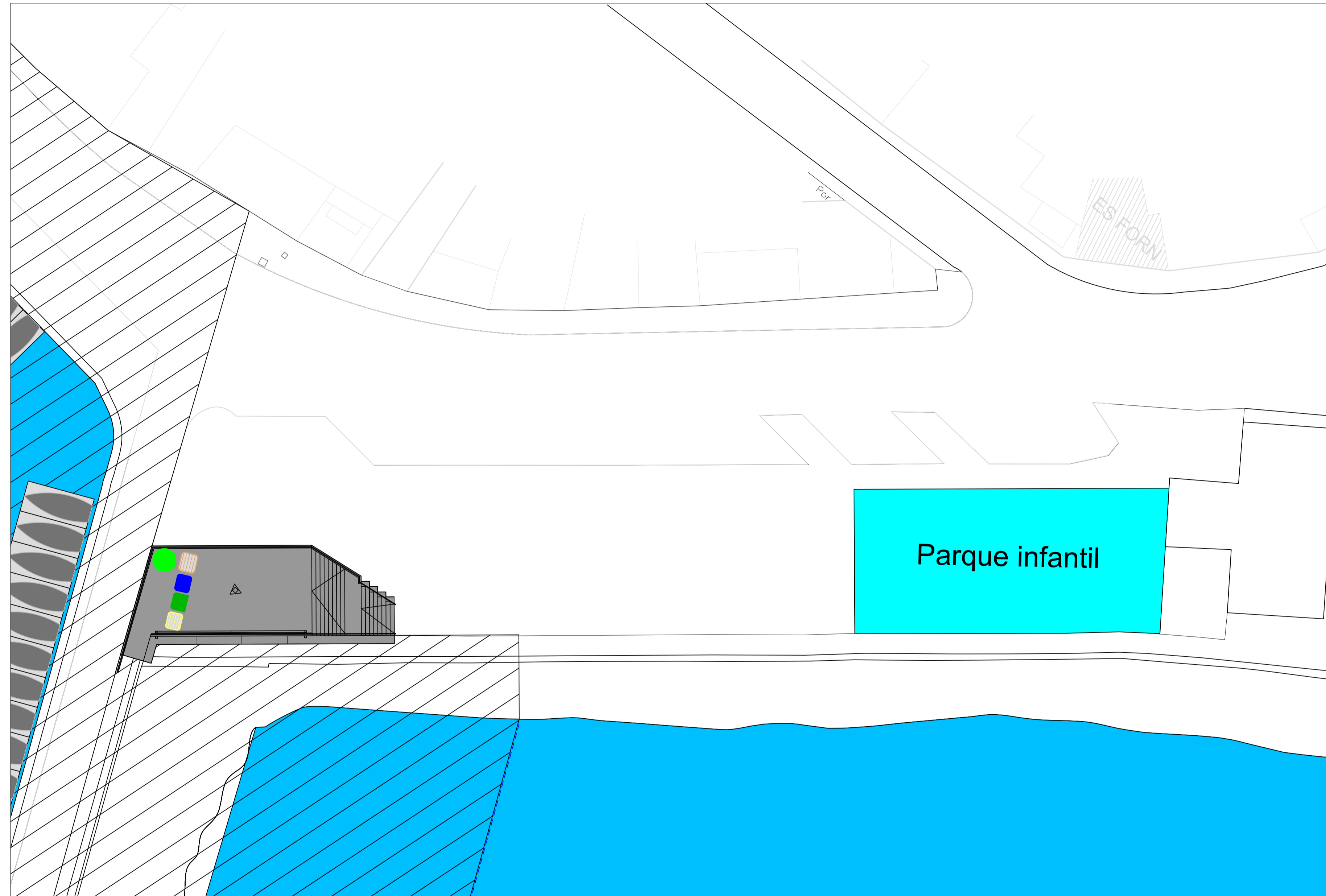
- Armario router y switch con conexión a fibra y enlace con poste. Con arqueta de registro
- Poste madera de 9 m. de altura con antenas y cámaras IP WIFI. Con arqueta de registro
- Zanja fibra.
- Arquetas de derivación o cruce





GESTIÓN MEDIOAMBIENTAL

Acopio material de desecho, recogida selectiva y materia orgánica en zona de contenedores

- Contenedor residuos orgánicos
1100I - 1 unidad
- Contenedor envases
1100I - 1 unidad
- Contenedor vidrio
1500I - 1 unidad
- Contenedor papel y cartón
1100I - 1 unidad
- Contenedor basura
1100I - 1 unidad





 Fase 1 de los trabajos del proyecto de reforma integral del puerto de Fornells
 Fase 2 de los trabajos del proyecto de reforma integral del puerto de Fornells

